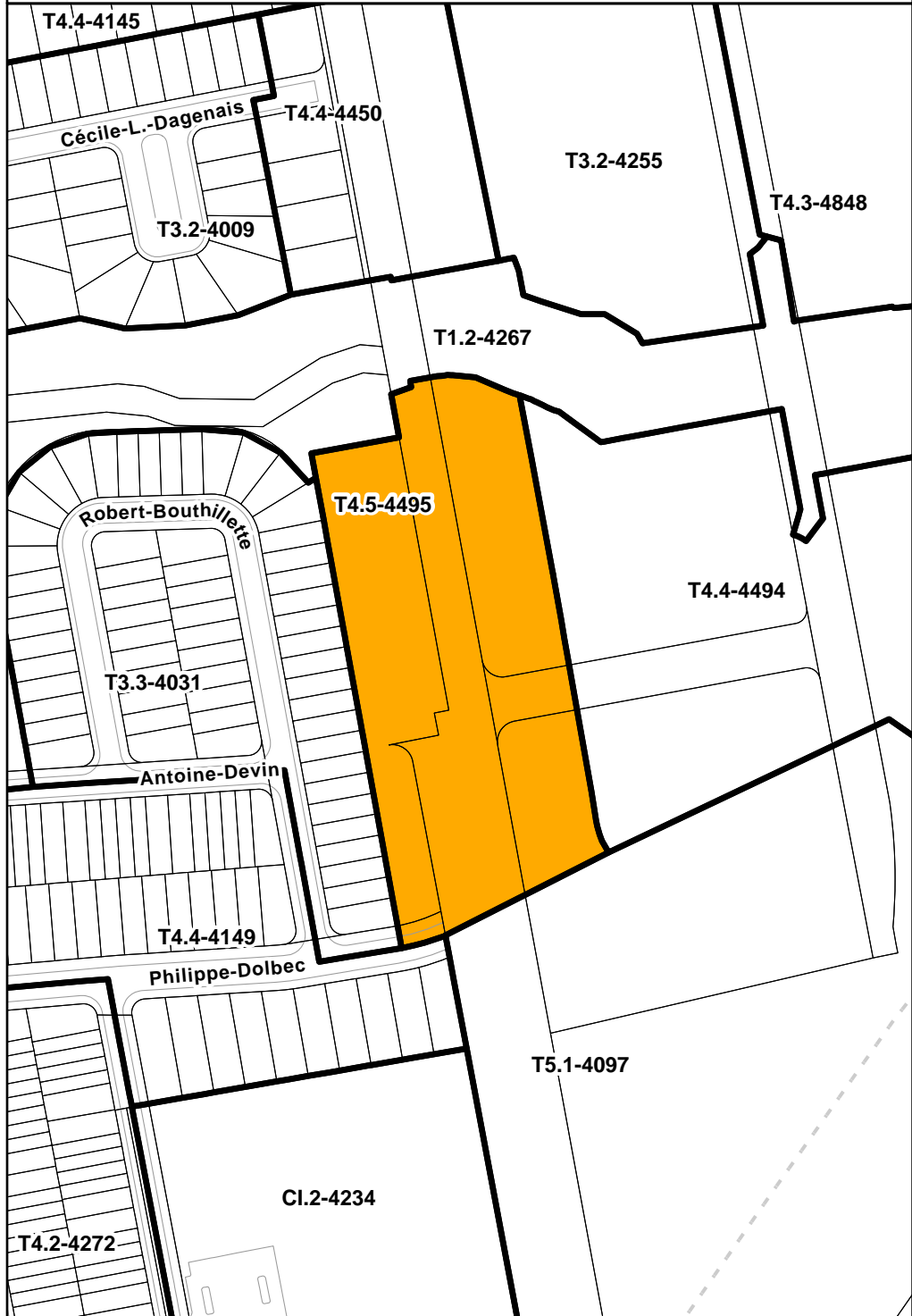
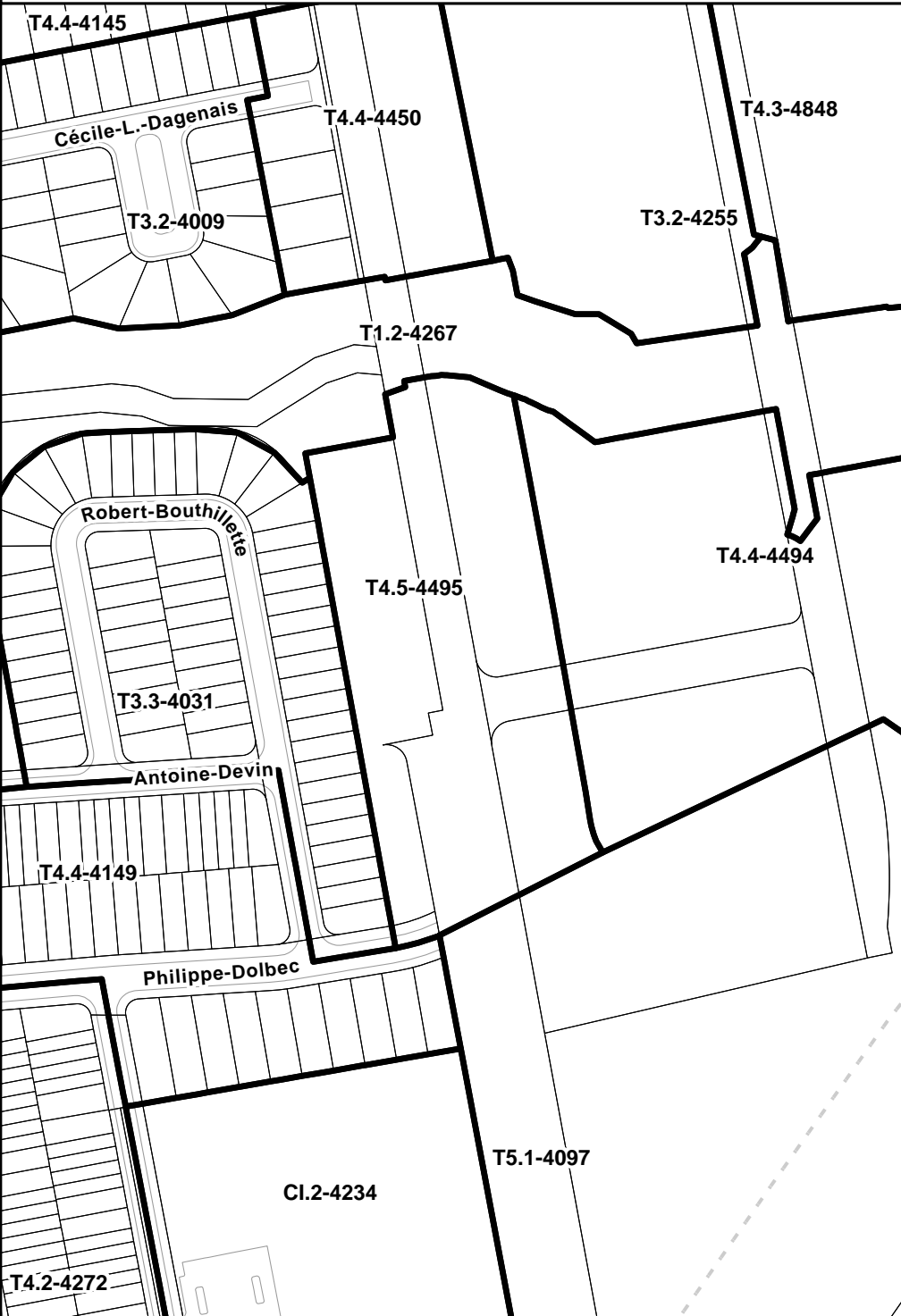




Réglementation applicable avant ce règlement

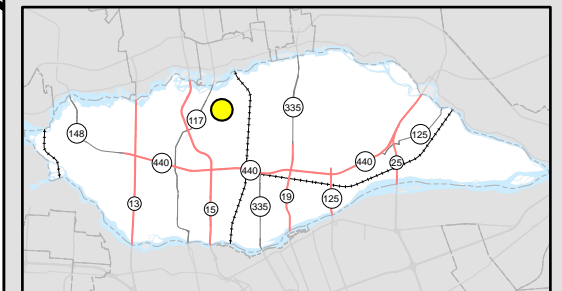


Modification apportée par ce règlement



Modification au feuillet 3 de l'annexe A Règlement CDU-1-13

-  Cadastre
-  Territoire du PIIA - Grandes artères



Plan no CEG1141001-70_002	Référence URB-2024-2804
Date 2025-08-19	Échelle 1:3 000
Réalisé par M. Hyppolite Fils	Approuvé par J-P. Meunier