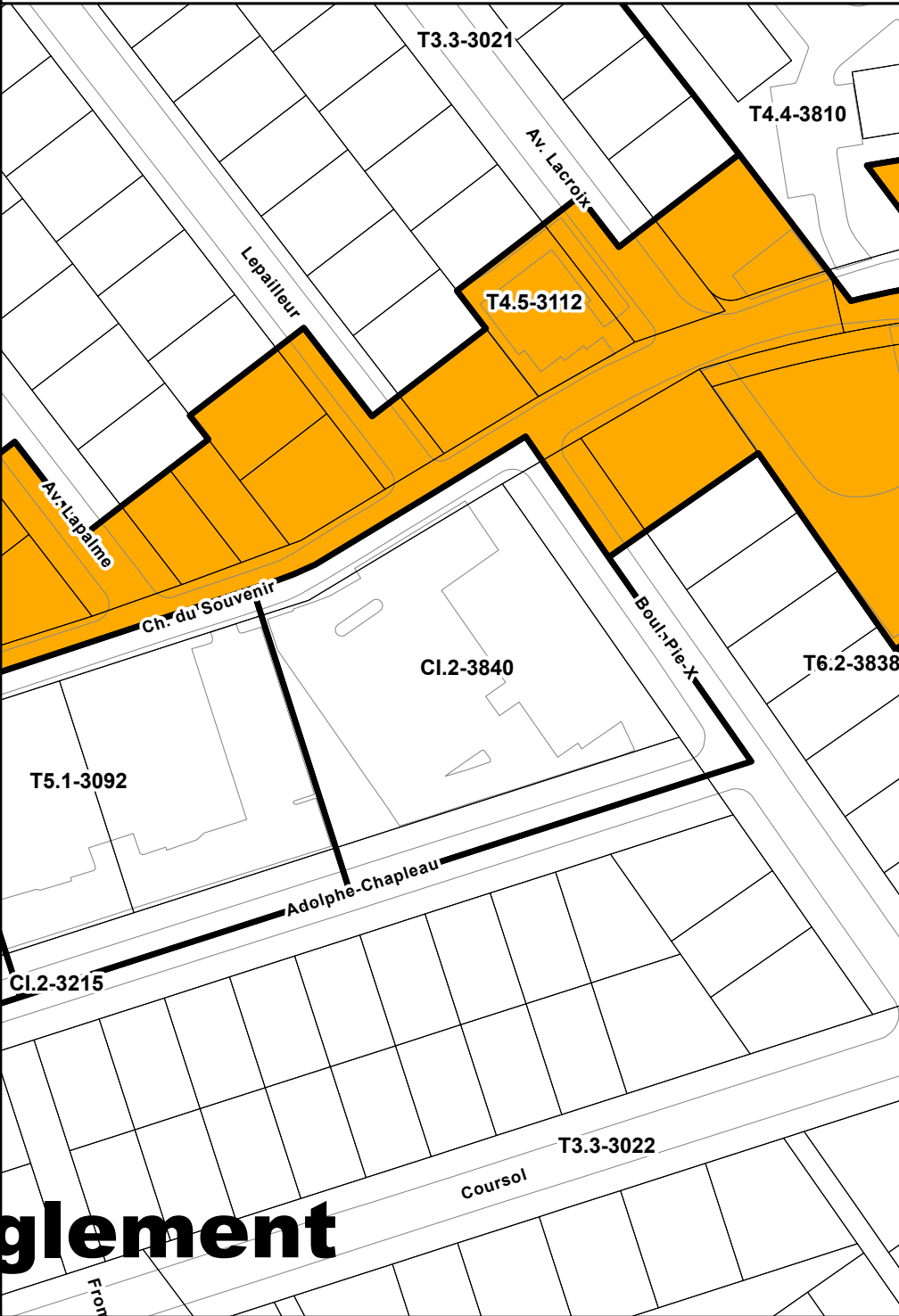
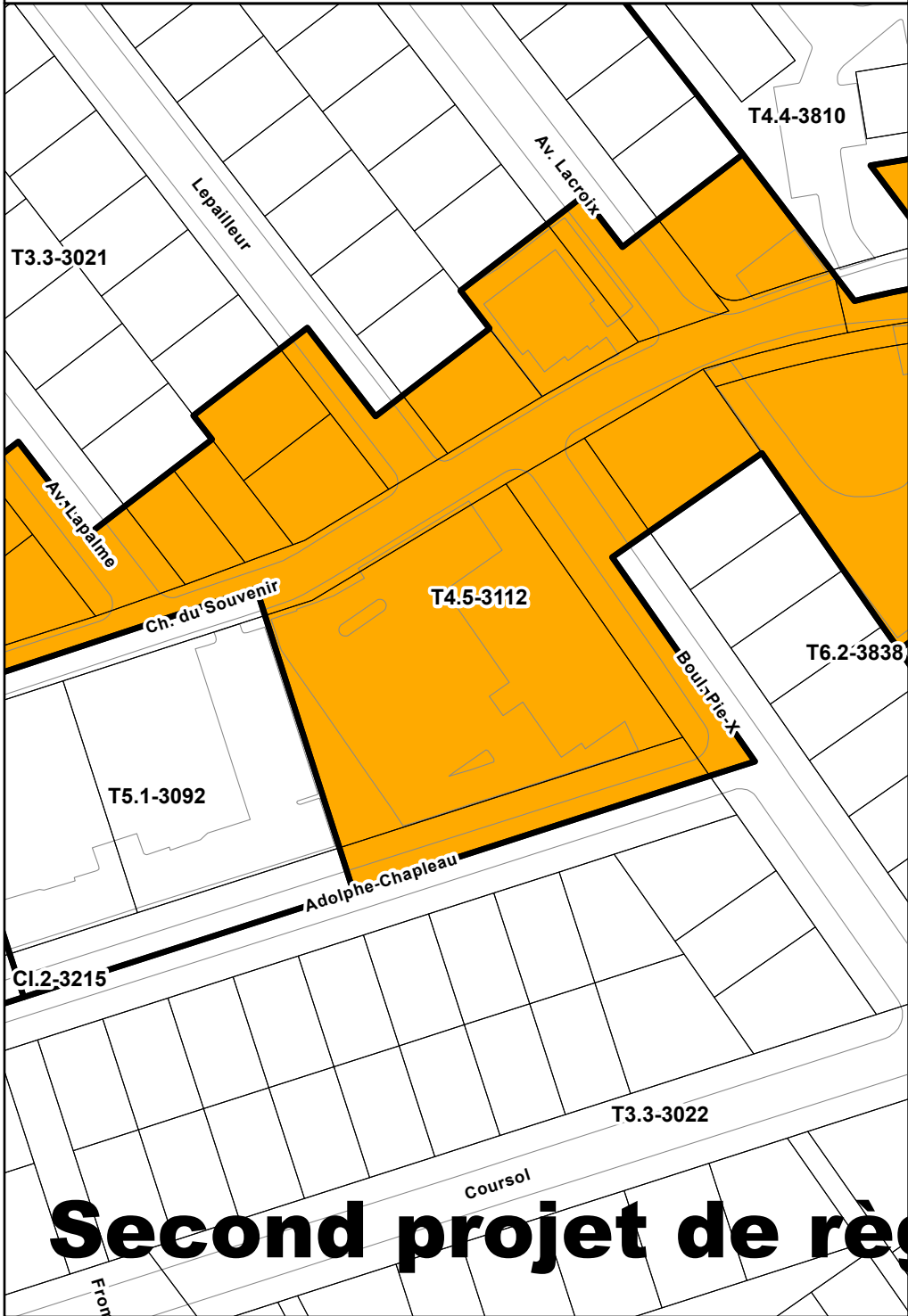




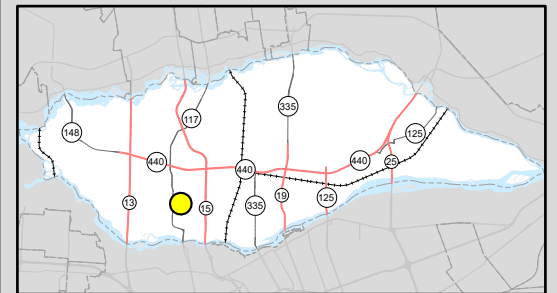
Réglementation applicable avant ce règlement

Modification apportée par ce règlement



Modification au feuillet 3  
de l'annexe A  
Règlement CDU-1-5

-  Cadastre
-  Territoire du PIA - Grandes artères



Plan no CEG1141001-65_014	Référence URB-2023-2044
Date 2024-06-03	Échelle 1:1 500
Réalisé par M. Patarcic	Approuvé par S. Rousseau

**Second projet de règlement**