





**Annexe I au règlement
CDU-1-5**

Zonage

- T1 Naturel
- T2 Agricole
- T3 Suburbain
- T4 Urbain
- T5 Urbain compact
- T6 Centralité urbaine
- CI Institutionnel
- CE Espace ouvert
- ZM Maison mobile
- ZC Commercial
- ZH Haute-technologie
- ZI Industriel
- ZE Extraction
- ZP Service public
- SZD Secteur de zonage différé

 Territoire d'intérêt patrimonial
 Inclusion en zone agricole
 Bâtiment et autre construction d'intérêt patrimonial
 Territoire affecté et son numéro

Territoire affecté	Zonage actuel	Nouveau zonage selon règlement CDU-1-5
1	T1.2-2129	T1.1-2931
2	T1.2-2129	T1.1-2932
3	T1.2-2129	T1.1-2933
4	T3.3-2135	T1.2-2129
5	Renumérotation de la zone T1.2-2129 à T1.2-2934	




Plan no CEG1141001-65_007	Référence URB-2023-2044
Date 2024-05-30	Échelle 1:2 500
Réalisé par M. Patarcic	Approuvé par S. Rousseau

Second projet de règlement