



APPEL D'OFFRES

AVIS est par la présente donné par la soussignée que Ville de Laval recevra des soumissions pour:

No DOS-2418

Services professionnels sur demande d'une firme de laboratoire en sol pour le contrôle qualitatif lors des travaux d'entrées de service

Les soumissions seront reçues du lundi au vendredi de 8 h 30 à 12 h 00 et de 13 h 00 à 16 h 30, et ce, au plus tard à 10 h 30 le jeudi 12 septembre 2024 à la réception du Service du greffe située au 3131, boulevard Saint-Martin Ouest, 4^e étage, bureau 430.

Veuillez noter que nos bureaux seront fermés le 2 septembre 2024.

1. Les documents d'appel d'offres sont disponibles sur le Système électronique d'appel d'offres SEAO à l'adresse www.seao.gouv.qc.ca ou en communiquant avec un de ses représentants par téléphone au numéro 418-646-0177 pour la région de Québec, ou pour l'extérieur au numéro 1-877-336-seao (7326).
2. Seules seront considérées les soumissions présentées sur les documents spécialement préparés à cette fin et qui seront trouvées conformes aux conditions énumérées aux documents d'appel d'offres.
3. Les soumissions devront être remises au Greffier sous pli cacheté, être clairement identifiées sur l'enveloppe extérieure quant au numéro de la soumission et au nom du soumissionnaire et être présentées sur les documents préparés à cette fin.
4. Seules les soumissions reçues dans le délai ci-dessus mentionné seront ouvertes **à 11 h le jeudi 12 septembre 2024 dans la salle 120 située au rez-de-chaussée du 3131, boulevard Saint-Martin Ouest.** Veuillez noter que la date limite de réception des soumissions ainsi que la date d'ouverture des soumissions prévue au présent avis pourraient être reportées par la publication d'un addenda sur le Système électronique d'appel d'offres SEAO. Il est de la responsabilité des soumissionnaires de faire cette vérification avant le dépôt de leur soumission.

La Ville de Laval se réserve toutefois le privilège de n'accepter ni la plus basse ni aucune des soumissions et de n'encourir aucune poursuite ou réclamation pour frais ou pertes subis par les soumissionnaires. De plus, la Ville n'encourt aucune responsabilité du fait que les avis écrits ou documents quelconques véhiculés par le système électronique sont incomplets ou comportent quelque erreur ou omission que ce soit. En conséquence, tout soumissionnaire doit s'assurer, avant de soumissionner, d'obtenir tous les documents reliés à cet appel d'offres.

DONNÉ À LAVAL
ce 12 août 2024

Me Marie-Christine Lefebvre, greffière
Me Mélanie Gauthier, greffière adjointe
Me Virginie Champoux-Cadoche, greffière adjointe par intérim
Me Sylvain Déry, greffier adjoint par intérim substitut



APPEL D'OFFRES

AVIS est par la présente donné par la soussignée que Ville de Laval recevra des soumissions pour:

No DOS-2487

Acquisition de pièces et service d'entretien et de réparation de véhicules du groupe Stellantis

Les soumissions seront reçues du lundi au vendredi de 8 h 30 à 12 h 00 et de 13 h 00 à 16 h 30, et ce, au plus tard à 10 h 30 le jeudi 12 septembre 2024 à la réception du Service du greffe située au 3131, boulevard Saint-Martin Ouest, 4^e étage, bureau 430.

Veuillez noter que nos bureaux seront fermés le 2 septembre 2024.

1. Les documents d'appel d'offres sont disponibles sur le Système électronique d'appel d'offres SEAO à l'adresse www.seao.gouv.qc.ca ou en communiquant avec un de ses représentants par téléphone au numéro 418-646-0177 pour la région de Québec, ou pour l'extérieur au numéro 1-877-336-seao (7326).
2. Seules seront considérées les soumissions présentées sur les documents spécialement préparés à cette fin et qui seront trouvées conformes aux conditions énumérées aux documents d'appel d'offres.
3. Les soumissions devront être remises au Greffier sous pli cacheté, être clairement identifiées sur l'enveloppe extérieure quant au numéro de la soumission et au nom du soumissionnaire et être présentées sur les documents préparés à cette fin.
4. Seules les soumissions reçues dans le délai ci-dessus mentionné seront ouvertes **à 11 h le jeudi 12 septembre 2024 dans la salle 120 située au rez-de-chaussée du 3131, boulevard Saint-Martin Ouest.** Veuillez noter que la date limite de réception des soumissions ainsi que la date d'ouverture des soumissions prévue au présent avis pourraient être reportées par la publication d'un addenda sur le Système électronique d'appel d'offres SEAO. Il est de la responsabilité des soumissionnaires de faire cette vérification avant le dépôt de leur soumission.

La Ville de Laval se réserve toutefois le privilège de n'accepter ni la plus basse ni aucune des soumissions et de n'encourir aucune poursuite ou réclamation pour frais ou pertes subis par les soumissionnaires. De plus, la Ville n'encourt aucune responsabilité du fait que les avis écrits ou documents quelconques véhiculés par le système électronique sont incomplets ou comportent quelque erreur ou omission que ce soit. En conséquence, tout soumissionnaire doit s'assurer, avant de soumissionner, d'obtenir tous les documents reliés à cet appel d'offres.

DONNÉ À LAVAL
ce 12 août 2024

Me Marie-Christine Lefebvre, greffière
Me Mélanie Gauthier, greffière adjointe
Me Virginie Champoux-Cadoche, greffière adjointe par intérim
Me Sylvain Déry, greffier adjoint par intérim substitut



APPEL D'OFFRES

AVIS est par la présente donné par la soussignée que Ville de Laval recevra des soumissions pour:

No DOS-2523 Services de disposition de déblais d'excavation

Les soumissions seront reçues du lundi au vendredi de 8 h 30 à 12 h 00 et de 13 h 00 à 16 h 30, et ce, au plus tard à 10 h 30 le jeudi 12 septembre 2024 à la réception du Service du greffe située au 3131, boulevard Saint-Martin Ouest, 4^e étage, bureau 430.

Veuillez noter que nos bureaux seront fermés le 2 septembre 2024.

1. Les documents d'appel d'offres sont disponibles sur le Système électronique d'appel d'offres SEAO à l'adresse www.seao.gouv.qc.ca ou en communiquant avec un de ses représentants par téléphone au numéro 418-646-0177 pour la région de Québec, ou pour l'extérieur au numéro 1-877-336-seao (7326).
2. Seules seront considérées les soumissions présentées sur les documents spécialement préparés à cette fin et qui seront trouvées conformes aux conditions énumérées aux documents d'appel d'offres.
3. Les soumissions devront être remises au Greffier sous pli cacheté, être clairement identifiées sur l'enveloppe extérieure quant au numéro de la soumission et au nom du soumissionnaire et être présentées sur les documents préparés à cette fin.
4. Seules les soumissions reçues dans le délai ci-dessus mentionné seront ouvertes **à 11 h le jeudi 12 septembre 2024 dans la salle 120 située au rez-de-chaussée du 3131, boulevard Saint-Martin Ouest.** Veuillez noter que la date limite de réception des soumissions ainsi que la date d'ouverture des soumissions prévue au présent avis pourraient être reportées par la publication d'un addenda sur le Système électronique d'appel d'offres SEAO. Il est de la responsabilité des soumissionnaires de faire cette vérification avant le dépôt de leur soumission.

La Ville de Laval se réserve toutefois le privilège de n'accepter ni la plus basse ni aucune des soumissions et de n'encourir aucune poursuite ou réclamation pour frais ou pertes subis par les soumissionnaires. De plus, la Ville n'encourt aucune responsabilité du fait que les avis écrits ou documents quelconques véhiculés par le système électronique sont incomplets ou comportent quelque erreur ou omission que ce soit. En conséquence, tout soumissionnaire doit s'assurer, avant de soumissionner, d'obtenir tous les documents reliés à cet appel d'offres.

DONNÉ À LAVAL
ce 12 août 2024

Me Marie-Christine Lefebvre, greffière
Me Mélanie Gauthier, greffière adjointe
Me Virginie Champoux-Cadoche, greffière adjointe par intérim
Me Sylvain Déry, greffier adjoint par intérim substitut



APPEL D'OFFRES

AVIS est par la présente donné par la soussignée que Ville de Laval recevra des soumissions pour:

No DOS-2544

Travaux de réfection d'une partie de la chaussée de l'accès au 2550, boulevard Industriel

Les soumissions seront reçues du lundi au vendredi de 8 h 30 à 12 h 00 et de 13 h 00 à 16 h 30, et ce, au plus tard à 10 h 30 le jeudi 12 septembre 2024 à la réception du Service du greffe située au 3131, boulevard Saint-Martin Ouest, 4^e étage, bureau 430.

Veuillez noter que nos bureaux seront fermés le 2 septembre 2024.

1. Les documents d'appel d'offres sont disponibles sur le Système électronique d'appel d'offres SEAO à l'adresse www.seao.gouv.qc.ca ou en communiquant avec un de ses représentants par téléphone au numéro 418-646-0177 pour la région de Québec, ou pour l'extérieur au numéro 1-877-336-seao (7326).
2. Seules seront considérées les soumissions présentées sur les documents spécialement préparés à cette fin et qui seront trouvées conformes aux conditions énumérées aux documents d'appel d'offres.
3. Les soumissions devront être remises au Greffier sous pli cacheté, être clairement identifiées sur l'enveloppe extérieure quant au numéro de la soumission et au nom du soumissionnaire et être présentées sur les documents préparés à cette fin.
4. Seules les soumissions reçues dans le délai ci-dessus mentionné seront ouvertes **à 11 h le jeudi 12 septembre 2024 dans la salle 120 située au rez-de-chaussée du 3131, boulevard Saint-Martin Ouest.** Veuillez noter que la date limite de réception des soumissions ainsi que la date d'ouverture des soumissions prévue au présent avis pourraient être reportées par la publication d'un addenda sur le Système électronique d'appel d'offres SEAO. Il est de la responsabilité des soumissionnaires de faire cette vérification avant le dépôt de leur soumission.

La Ville de Laval se réserve toutefois le privilège de n'accepter ni la plus basse ni aucune des soumissions et de n'encourir aucune poursuite ou réclamation pour frais ou pertes subis par les soumissionnaires. De plus, la Ville n'encourt aucune responsabilité du fait que les avis écrits ou documents quelconques véhiculés par le système électronique sont incomplets ou comportent quelque erreur ou omission que ce soit. En conséquence, tout soumissionnaire doit s'assurer, avant de soumissionner, d'obtenir tous les documents reliés à cet appel d'offres.

DONNÉ À LAVAL
ce 12 août 2024

Me Marie-Christine Lefebvre, greffière
Me Mélanie Gauthier, greffière adjointe
Me Virginie Champoux-Cadoche, greffière adjointe par intérim
Me Sylvain Déry, greffier adjoint par intérim substitut



APPEL D'OFFRES

AVIS est par la présente donné par la soussignée que Ville de Laval recevra des soumissions pour:

No DOS-2545 Travaux de reconstruction des terrains de baseball au parc du Moulin

Les soumissions seront reçues du lundi au vendredi de 8 h 30 à 12 h 00 et de 13 h 00 à 16 h 30, et ce, au plus tard à 10 h 30 le jeudi 12 septembre 2024 à la réception du Service du greffe située au 3131, boulevard Saint-Martin Ouest, 4^e étage, bureau 430.

Veuillez noter que nos bureaux seront fermés le 2 septembre 2024.

1. Les documents d'appel d'offres sont disponibles sur le Système électronique d'appel d'offres SEAO à l'adresse www.seao.gouv.qc.ca ou en communiquant avec un de ses représentants par téléphone au numéro 418-646-0177 pour la région de Québec, ou pour l'extérieur au numéro 1-877-336-seao (7326).
2. Seules seront considérées les soumissions présentées sur les documents spécialement préparés à cette fin et qui seront trouvées conformes aux conditions énumérées aux documents d'appel d'offres.
3. Les soumissions devront être remises au Greffier sous pli cacheté, être clairement identifiées sur l'enveloppe extérieure quant au numéro de la soumission et au nom du soumissionnaire et être présentées sur les documents préparés à cette fin.
4. Seules les soumissions reçues dans le délai ci-dessus mentionné seront ouvertes **à 11 h le jeudi 12 septembre 2024 dans la salle 120 située au rez-de-chaussée du 3131, boulevard Saint-Martin Ouest.** Veuillez noter que la date limite de réception des soumissions ainsi que la date d'ouverture des soumissions prévue au présent avis pourraient être reportées par la publication d'un addenda sur le Système électronique d'appel d'offres SEAO. Il est de la responsabilité des soumissionnaires de faire cette vérification avant le dépôt de leur soumission.

La Ville de Laval se réserve toutefois le privilège de n'accepter ni la plus basse ni aucune des soumissions et de n'encourir aucune poursuite ou réclamation pour frais ou pertes subis par les soumissionnaires. De plus, la Ville n'encourt aucune responsabilité du fait que les avis écrits ou documents quelconques véhiculés par le système électronique sont incomplets ou comportent quelque erreur ou omission que ce soit. En conséquence, tout soumissionnaire doit s'assurer, avant de soumissionner, d'obtenir tous les documents reliés à cet appel d'offres.

DONNÉ À LAVAL
ce 12 août 2024

Me Marie-Christine Lefebvre, greffière
Me Mélanie Gauthier, greffière adjointe
Me Virginie Champoux-Cadoche, greffière adjointe par intérim
Me Sylvain Déry, greffier adjoint par intérim substitut



APPEL D'OFFRES

AVIS est par la présente donné par la soussignée que Ville de Laval recevra des soumissions pour:

No DOS-2548

Services professionnels d'une firme de laboratoire pour les travaux de réhabilitation de rues et d'aménagement des espaces publics à l'entrée de ville du Pont Viau

Les soumissions seront reçues du lundi au vendredi de 8 h 30 à 12 h 00 et de 13 h 00 à 16 h 30, et ce, au plus tard à 10 h 30 le mardi 10 septembre 2024 à la réception du Service du greffe située au 3131, boulevard Saint-Martin Ouest, 4^e étage, bureau 430.

Veuillez noter que nos bureaux seront fermés le 2 septembre 2024.

1. Les documents d'appel d'offres sont disponibles sur le Système électronique d'appel d'offres SEAO à l'adresse www.seao.gouv.qc.ca ou en communiquant avec un de ses représentants par téléphone au numéro 418-646-0177 pour la région de Québec, ou pour l'extérieur au numéro 1-877-336-seao (7326).
2. Seules seront considérées les soumissions présentées sur les documents spécialement préparés à cette fin et qui seront trouvées conformes aux conditions énumérées aux documents d'appel d'offres.
3. Les soumissions devront être remises au Greffier sous pli cacheté, être clairement identifiées sur l'enveloppe extérieure quant au numéro de la soumission et au nom du soumissionnaire et être présentées sur les documents préparés à cette fin.
4. Seules les soumissions reçues dans le délai ci-dessus mentionné seront ouvertes **à 11 h le mardi 10 septembre 2024 dans la salle 120 située au rez-de-chaussée du 3131, boulevard Saint-Martin Ouest.** Veuillez noter que la date limite de réception des soumissions ainsi que la date d'ouverture des soumissions prévue au présent avis pourraient être reportées par la publication d'un addenda sur le Système électronique d'appel d'offres SEAO. Il est de la responsabilité des soumissionnaires de faire cette vérification avant le dépôt de leur soumission.

La Ville de Laval se réserve toutefois le privilège de n'accepter ni la plus basse ni aucune des soumissions et de n'encourir aucune poursuite ou réclamation pour frais ou pertes subis par les soumissionnaires. De plus, la Ville n'encourt aucune responsabilité du fait que les avis écrits ou documents quelconques véhiculés par le système électronique sont incomplets ou comportent quelque erreur ou omission que ce soit. En conséquence, tout soumissionnaire doit s'assurer, avant de soumissionner, d'obtenir tous les documents reliés à cet appel d'offres.

DONNÉ À LAVAL
ce 12 août 2024

Me Marie-Christine Lefebvre, greffière
Me Mélanie Gauthier, greffière adjointe
Me Virginie Champoux-Cadoche, greffière adjointe par intérim
Me Sylvain Déry, greffier adjoint par intérim substitut



AVIS PUBLIC

AVIS PUBLIC est, par la présente, donné que le conseil municipal a adopté le règlement suivant:

Règlement numéro S.A.D.R.-1.6 modifiant le Règlement numéro S.A.D.R. 1 révisant le schéma d'aménagement et de développement de la Ville de Laval afin d'étendre les fonctions autorisées à l'extérieur du périmètre urbain pour des raisons de sécurité publique.

Approbations requises:

Adoption par le conseil municipal:

7 mai 2024

Ministère des Affaires municipales et de l'Habitation:

18 juin 2024

XXXXXXXXXX

AVIS est de plus donné que ledit règlement est présentement en vigueur, qu'il est déposé au bureau de la Greffière, au 3131, boulevard Saint-Martin, bureau 430 (4^e étage), Ville de Laval, à la disposition et pour l'information de tous les citoyens et peut être consulté à la suite d'une demande par courriel à l'adresse Reglements@laval.ca.

DONNÉ À LAVAL

CE 12 août 2024

Me Marie-Christine Lefebvre, greffière ou
Me Mélanie Gauthier, greffière adjointe ou
Me Virginie Champoux-Cadoche, greffière adjointe par intérim
Me Sylvain Déry, greffier adjoint par intérim substitut



AVIS PUBLIC

AVIS PUBLIC est, par la présente, donné par la soussignée que, conformément aux dispositions du paragraphe 1.0.1. de l'article 28 de la *Loi sur les cités et villes* (RLRQ, c. C-19), la Ville de Laval a aliéné, autrement que par enchère ou soumission publique, le bien ci-dessous décrit le 10 juillet 2024:

Description - lot du cadastre du Québec	Identité de l'acquéreur	Prix de l'aliénation
Lot 6 542 575	Danielle De Champlain	50 000 \$
Lot 6 537 357	Romacon Construction inc.	310 114 \$

DONNÉ À LAVAL
CE 12 août 2024

Me Marie-Christine Lefebvre, greffière ou
Me Mélanie Gauthier, greffière adjointe ou
Me Virginie Champoux-Cadoche, greffière adjointe par intérim
Me Sylvain Déry, greffier adjoint par intérim substitut



AVIS PUBLIC

À TOUTE PERSONNE QUI PEUT AVOIR DES DROITS CONTRE LES IMMEUBLES CI-DESSOUS DÉCRITS SITUÉS EN ZONE AGRICOLE ET SUSCEPTIBLES D'EXPLOITATION AGRICOLE VÉRITABLE ET CONTINUE

AVIS PUBLIC est donné par la soussignée, greffière de cette Ville, à toutes les personnes visées :

QUE lorsque les taxes municipales sur un immeuble situé en zone agricole décrétée en vertu de la *Loi sur la protection du territoire et des activités agricoles* (RLRQ, chapitre P-41.1) n'ont pas été payées pendant trois années consécutives, la Ville de Laval peut, conformément à la *Loi modifiant la Charte de la Ville de Laval* (L.Q. 1999, chapitre 92), à des fins de remembrement d'immeubles susceptibles d'exploitation agricole véritable et continue, se faire déclarer propriétaire de cet immeuble par la Cour supérieure siégeant dans le district où il est situé;

QUE la Ville de Laval devienne propriétaire des immeubles décrits au jugement déclaratif de propriété par la publication de ce jugement au bureau de la publicité foncière et aucune réclamation ne peut être ultérieurement produite pour ces immeubles. Les droits réels pouvant affecter les immeubles visés y compris les priorités, les hypothèques, les clauses résolutoires ou celles donnant un droit de résolution et les servitudes, autres que celles d'utilité publique, sont éteints;

QU'il n'y a pas d'appel du jugement rendu sur la demande introductive d'instance de Ville de Laval en déclaration de droit de propriété en zone agricole;

QUE conformément à la *Loi modifiant la Charte de la Ville de Laval* (L.Q.1999, chapitre 92), la Ville de Laval demande à la Cour supérieure de se faire déclarer propriétaire des immeubles suivants (ci-après appelés : « lot » ou « lots »):

- 1) le lot 1 856 109 autrefois les lots 6-1093 et 6-1094 Paroisse de Sainte-Rose, propriété de Paul Elena Dimaio et montré au plan du site #1;
- 2) le lot 1 856 143 autrefois les lots 6-1195 et 6-1196 Paroisse de Sainte-Rose, propriété de Succession Mario Leschiutta et montré au plan du site #1;
- 3) le lot 1 856 259 autrefois le lot 6-342 Paroisse de Sainte-Rose, propriété de Succession Domenico Molino et montré au plan du site #1;
- 4) les lots 1 856 446 et 1 856 495 (site 1); 1 492 414, 1 493 389, 1 492 444, 1 492 498 et 1 492 502 (site 2) autrefois les lots 6-821, 6-822 et 6-823 Paroisse de Sainte-Rose, 6-926, 6-927, 6-928, 6-929 et 6-930 Paroisse de Sainte-Rose, 191-202 et 191-184 et 191-231 et 191-315 et 191-320 Paroisse de Saint-François-de-Sales, propriété d'André Labbe et montrés aux plans du site #1 et du site #2;

- 5) le lot 1 856 592 autrefois les lots 7-1050 et 7-1051 Paroisse de Sainte-Rose, propriété d'Arduino Ignagni et montré au plan du site #1;
- 6) le lot 1 856 614 autrefois les lots 7-1109, 7-1110, 7-1111 et 7-1112 Paroisse de Sainte-Rose, propriété de Michel Lapierre et Sylvie Bélanger et montré au plan du site #1;
- 7) les lots 1 856 741 et 2 421 258 autrefois les lots 7-305 et 7-306 Paroisse de Sainte-Rose, propriété de Gino Cura et montrés au plan du site #1;
- 8) le lot 1 856 747 autrefois les lots 7-313 et 7-314 Paroisse de Sainte-Rose, propriété de Succession de Giovanni Carullo et montré au plan du site #1;
- 9) le lot 1 856 761 autrefois les lots 7-340, 7-341 et 7-342 Paroisse de Sainte-Rose, propriété d'Esterina Cortelessa Di Francesco, Marina Di Francesco, Orazio Di Francesco et Angela Di Francesco et montré au plan du site #1;
- 10) le lot 1 856 805 autrefois les lots 7-436, 7-437, 7-438, 7-439, 7-440, 7-441, 7-442 et 7-443 Paroisse de Sainte-Rose, propriété d'Angelo Costanzo et Maria Costanzo et montré au plan du site #1;
- 11) le lot 1 856 824 autrefois les lots 7-487 et 7-488 Paroisse de Sainte-Rose, propriété de Romeo Michetti et montré au plan du site #1;
- 12) le lot 1 856 829 autrefois les lots 7-495 et 7-496 Paroisse de Sainte-Rose, propriété de Rafaele Porco et montré au plan du site #1;
- 13) le lot 1 856 830 autrefois les lots 7-497, 7-498, 7-499, 7-500, 7-501 et 7-502 Paroisse de Sainte-Rose, propriété de Samuel Balena et Muriel McPherson et montré au plan du site #1;
- 14) le lot 1 856 846 autrefois le lot 7-559 Paroisse de Sainte-Rose, propriété d'Yvrose Eneus et montré au plan du site #1;
- 15) les lots 1 856 848, 2 421 231, 2 421 232, 2 421 233, 2 421 234, 2 421 235, 2 421 236, 2 421 237, 2 421 238, 2 421 239, 1 856 999, 2 421 240, 2 421 241, 2 421 242, 2 421 243 et 2 421 244 autrefois les lots 7-568, 7-569, 7-570, 7-571, 7-572, 7-573, 7-574, 7-575, 7-576 et 7-577, 7-962, 7-963, 7-964, 7-965, 7-966 et 7-967 Paroisse de Sainte-Rose, propriété de Gaetano Rao, Archangelo Rao et Mario Rao et montrés au plan du site #1;
- 16) le lot 1 856 852 autrefois les lots 7-57, 7-58 et 7-59 Paroisse de Sainte-Rose, propriété de Maria Carmela Fasciano et montré au plan du site #1;

- 17) le lot 1 856 855 autrefois les lots 7-60 et 7-61 Paroisse de Sainte-Rose, propriété de Giovanni Fiore et montré au plan du site #1;
- 18) le lot 1 856 864 autrefois les lots 7-621, 7-622 et 7-623 Paroisse de Sainte-Rose, propriété de Bruno Arnoldo et Renzo Arnoldo et montré au plan du site #1;
- 19) le lot 1 856 866 autrefois les lots 7-626 et 7-627 Paroisse de Sainte-Rose, propriété d'Antonio Mambro et Rocco Mambro et montré au plan du site #1;
- 20) le lot 1 856 882 autrefois les lots 7-670 et 7-671 Paroisse de Sainte-Rose, propriété de Michele Valente et montré au plan du site #1;
- 21) le lot 1 856 893 autrefois les lots 7-695 et 7-696 Paroisse de Sainte-Rose, propriété de Domenico Tucci et montré au plan du site #1;
- 22) les lots 1 856 920 et 2 421 221 autrefois les lots 7-781 et 7-782 Paroisse de Sainte-Rose, propriété de Succession Amedeo Corsillo et montrés au plan du site #1;
- 23) le lot 1 856 936 autrefois les lots 7-816, 7-817 et 7-818 Paroisse de Sainte-Rose, propriété de Maria Assunta Colaneri et montré au plan du site #1;
- 24) le lot 1 856 963 autrefois les lots 7-877 et 7-878 Paroisse de Sainte-Rose, propriété de Bartolomeo Mauro et montré au plan du site #1;
- 25) le lot 1 856 971 autrefois les lots 7-891 et 7-892 Paroisse de Sainte-Rose, propriété de Caterina Saturno et montré au plan du site #1;
- 26) le lot 1 856 998 autrefois les lots 7-958, 7-959, 7-960 et 7-961 Paroisse de Sainte-Rose, propriété de Succession d'Andrea Armando et montré au plan du site #1;
- 27) le lot 1 857 004 autrefois les lots 7-973 et 7-974 Paroisse de Sainte-Rose, propriété de Léo-Paul Robidoux et Laurent Robidoux et montré au plan du site #1;
- 28) le lot 2 071 906 autrefois les lots 398-272 et 398-273 Paroisse de Saint-Vincent-de-Paul, propriété de Costantinos Potsos et montré au plan du site #1;
- 29) le lot 1 492 332 autrefois le lot 191-52 Paroisse de Saint-François-de-Sales, propriété de Roman Donchak et montré au plan du site #2;
- 30) les lots 1 492 340, 1 492 389, 1 492 391, 1 492 443, 1 492 470 et 1 492 534 (site 2) autrefois les lots 191-64 et 191-141, 191-142 et 191-145, 191-146, 191-147, 191-148, 191-149, 191-150, 191-151, 191-152, 191-153, 191-154 et 191-230 et 191-267 et 191-362 Paroisse de Saint-François-de-Sales, propriété de Georges L. Morrissette et montrés au plan du site #2;

- 31) les lots 1 492 347, 1 493 361 et 1 493 362 autrefois les lots 191-76 et 191-77 et 191-78 Paroisse de Saint-François-de-Sales, propriété de Succession Albert Waxer et montrés au plan du site #2;
- 32) les lots 1 492 349 et 1 493 368 autrefois les lots 191-82 et 191-95 Paroisse de Saint-François-de-Sales, propriété de Bern J. Smith et montrés au plan du site #2;
- 33) le lot 1 492 370 autrefois le lot 191-113 Paroisse de Saint-François-de-Sales, propriété de Mary Joan Baker et montré au plan du site #2;
- 34) le lot 1 492 388 autrefois les lots 191-138, 191-139, 191-140, 192-736, 192-737 et 192-738 Paroisse de Saint-François-de-Sales, propriété de John Blondon et montré au plan du site #2;
- 35) le lot 1 492 404 autrefois les lots 191-173 et 191-174 Paroisse de Saint-François-de-Sales, propriété de Depatie Realty Corp et montré au plan du site #2;
- 36) le lot 1 492 474 autrefois le lot 191-272 Paroisse de Saint-François-de-Sales, propriété de Douglas A. Hickeson et montré au plan du site #2;
- 37) les lots 1 492 476 et 1 493 419 autrefois les lots 191-274 et 191-296 Paroisse de Saint-François-de-Sales, propriété de Gertrude Bailey et montrés au plan du site #2;
- 38) le lot 1 492 484 autrefois le lot 191-286 Paroisse de Saint-François-de-Sales, propriété d'Ellen Emily Mongour et montré au plan du site #2;
- 39) le lot 1 492 485 autrefois le lot 191-287 Paroisse de Saint-François-de-Sales, propriété d'Alfred Antony Mongour et montré au plan du site #2;
- 40) les lots 1 492 507 et 1 492 549 autrefois les lots 191-326 et 191-382 Paroisse de Saint-François-de-Sales, propriété de John Lapointe et montrés au plan du site #2;
- 41) les lots 1 492 528 et 1 493 441 autrefois les lots 191-351 191-352 Paroisse de Saint-François-de-Sales, propriété de Kenneth Smith et montrés au plan du site #2;
- 42) les lots 1 492 540, 1 493 445 et 1 493 446 autrefois les lots 191-368 et 191-369 et 191-370 Paroisse de Saint-François-de-Sales, propriété de Duncan Thompson Stewart et montrés au plan du site #2;
- 43) les lots 1 492 555 et 1 493 451 autrefois les lots 191-389 et 191-390 Paroisse de Saint-François-de-Sales, propriété de Norma E. Philps et montrés au plan du site #2;
- 44) le lot 1 492 586 autrefois le lot 191-434 Paroisse de Saint-François-de-Sales, propriété de Mickey Vetere et montré au plan du site #2;

- 45) le lot 1 492 679 autrefois le lot 191-643 Paroisse de Saint-François-de-Sales, propriété d'Yvon Robert et montré au plan du site #2;
- 46) le lot 1 492 714 autrefois le lot 191-699 Paroisse de Saint-François-de-Sales, propriété d'Ivo Galli et montré au plan du site #2;
- 47) le lot 1 492 726 autrefois le lot 191-730 Paroisse de Saint-François-de-Sales, propriété de Frank Vosilla et montré au plan du site #2;
- 48) les lots 1 492 776 et 1 493 682 autrefois les lots 191-835 et 191-849 Paroisse de Saint-François-de-Sales, propriété de Therese Coach Lindinger et montrés au plan du site #2;
- 49) les lots 1 492 853 et 1 493 694 autrefois les lots 192-61 et 192-62 Paroisse de Saint-François-de-Sales, propriété de Zachary Devuono et montrés au plan du site #2;
- 50) le lot 1 492 856 autrefois le lot 192-66 Paroisse de Saint-François-de-Sales, propriété de Vincent Delmonte et montré au plan du site #2;
- 51) le lot 1 492 863 autrefois le lot 192-79 Paroisse de Saint-François-de-Sales, propriété de Monique Ouellette Malboeuf et montré au plan du site #2;
- 52) le lot 1 492 871 autrefois le lot 192-97 Paroisse de Saint-François-de-Sales, propriété de Giacco Cone Lo et montré au plan du site #2;
- 53) les lots 1 492 883 et 1 493 722 autrefois les lots 192-121 et 192-122 Paroisse de Saint-François-de-Sales, propriété de Succession d'Ottoviano Cavalieri et montrés au plan du site #2;
- 54) le lot 1 492 897 autrefois le lot 192-141 Paroisse de Saint-François-de-Sales, propriété de Laurent Robidoux et montré au plan du site #2;
- 55) le lot 1 492 907 autrefois le lot 192-154 Paroisse de Saint-François-de-Sales, propriété d'Anita Laicini et montré au plan du site #2;
- 56) le lot 1 492 939 autrefois le lot 192-224 Paroisse de Saint-François-de-Sales, propriété de Succession of Harry H. Scott et montré au plan du site #2;
- 57) les lots 1 492 952 et 1 493 775 autrefois les lots 192-247 et 192-265 Paroisse de Saint-François-de-Sales, propriété de Mario Cesca et montrés au plan du site #2;
- 58) le lot 1 493 032 autrefois le lot 192-450 Paroisse de Saint-François-de-Sales, propriété de Charles Fortier et montré au plan du site #2;
- 59) les lots 1 493 039, 1 652 939 et 1 652 940 autrefois les lots 192-461 et 192-462 et 192-463 Paroisse de Saint-François-de-Sales, propriété de Jin Guo et montrés au plan du site #2;

- 60) le lot 1 493 087 autrefois le lot 192-640 Paroisse de Saint-François-de-Sales, propriété de Giovanni Vosilla et montré au plan du site #2;
- 61) le lot 1 493 098 autrefois le lot 192-727 Paroisse de Saint-François-de-Sales, propriété de James Edwards Canniff et montré au plan du site #2;
- 62) le lot 1 493 105 autrefois le lot 192-735 Paroisse de Saint-François-de-Sales, propriété d'Alfredo Morando et montré au plan du site #2;
- 63) le lot 1 493 381 autrefois le lot 191-136 Paroisse de Saint-François-de-Sales, propriété d'Edith Johnson et montré au plan du site #2;
- 64) les lots 1 493 392, 1 493 415, 1 493 421, 1 493 474, 1 493 527, 1 652 832 et 1 652 846 autrefois les lots 191-205 et 191-288 et 191-298 et 191-471 et 191-561 et 192-276 et 192-307 Paroisse de Saint-François-de-Sales, propriété des Placements Theodorakis Enr. et montrés au plan du site #2;
- 65) le lot 1 493 431 autrefois le lot 191-318 Paroisse de Saint-François-de-Sales, propriété de Campbell Hood et montré au plan du site #2;
- 66) le lot 1 493 432 autrefois le lot 191-325 Paroisse de Saint-François-de-Sales, propriété de Gladys Marsh et montré au plan du site #2;
- 67) le lot 1 493 433 autrefois le lot 191-328 Paroisse de Saint-François-de-Sales, propriété de Carlo Garafalo et montré au plan du site #2;
- 68) le lot 1 493 538 autrefois le lot 191-590 Paroisse de Saint-François-de-Sales, propriété de Jorgen Mau et montré au plan du site #2;
- 69) les lots 1 493 600, 1 493 601 et 1 493 602 autrefois les lots 191-711 et 191-712 et 191-713 Paroisse de Saint-François-de-Sales, propriété de Stephane Guizzetti et montrés au plan du site #2;
- 70) le lot 1 493 691 autrefois le lot 192-49 Paroisse de Saint-François-de-Sales, propriété de Francesco Bellini et montré au plan du site #2;
- 71) le lot 1 493 696 autrefois le lot 192-73 Paroisse de Saint-François-de-Sales, propriété de Monique Larente et Huguette Delorme et montré au plan du site #2;
- 72) les lots 1 493 701, 1 493 702 et 1 493 703 autrefois les lots 192-81 et 192-82 et 192-83 Paroisse de Saint-François-de-Sales, propriété de Sabatino Bellini et montrés au plan du site #2;
- 73) les lots 1 493 704 et 1 493 705 autrefois les lots 192-85 et 192-86 Paroisse de Saint-François-de-Sales, propriété de Carlo Severin et montrés au plan du site #2;

- 74) le lot 1 492 216 autrefois les lots 189-18 et 189-19 Paroisse de Saint-François-de-Sales, propriété d'Angelo Di Guglielmo et montré au plan du site #3;
- 75) le lot 1 491 732 autrefois le lot 164-150 Paroisse de Saint-François-de-Sales, propriété de Mario Paoli et montré au plan du site #4;
- 76) le lot 1 491 857 autrefois le lot 165-71 Paroisse de Saint-François-de-Sales, propriété de Giovanni D'Augusta et montré au plan du site #4;
- 77) les lots 1 491 876 (site 4); 1 785 968, 1 787 426 et 1 786 197 (site 9) autrefois les lots 165-94 et 102-70, 98-6 et 102-71 et 101-205, 102-65 Paroisse de Saint-François-de-Sales, propriété d'Al Thani Fahad et montrés aux plans du site #4 et du site #9;
- 78) le lot 1 491 377 autrefois le lot 161-96 Paroisse de Saint-François-de-Sales, propriété de Grazia Biascione et montré au plan du site #5;
- 79) le lot 1 491 393 autrefois les lots 161-118 et 161-119 Paroisse de Saint-François-de-Sales, propriété d'Alberto Quieti et montré au plan du site #5;
- 80) le lot 1 491 412 autrefois les lots 161-153 et 161-154 Paroisse de Saint-François-de-Sales, propriété de Santo Tortorici et montré au plan du site #5;
- 81) le lot 1 491 420 autrefois les lots 161-180, 161-181, 161-182 et 161-183 Paroisse de Saint-François-de-Sales, propriété de Loreto Recine, Assunta Cervini, Natalino Cervini, Amedeo Cervini, Angelo Cervini et Paolo Cervini et montré au plan du site #5;
- 82) le lot 1 491 490 autrefois les lots 161-307 et 161-308 Paroisse de Saint-François-de-Sales, propriété de Concetta Malorni, Michel Malorni, Jeanette Malorni, Anna Malorni, Antonio Malorni, Floria Malorni, Therese Malorni et montré au plan du site #5;
- 83) le lot 1 491 510 autrefois les lots 161-335 et 161-336 Paroisse de Saint-François-de-Sales, propriété de Nick Markakos et montré au plan du site #5;
- 84) le lot 1 653 116 autrefois le lot 161-95 Paroisse de Saint-François-de-Sales, propriété d'Antonio Casavei et montré au plan du site #5;
- 85) le lot 1 786 773 autrefois le lot Ptie 137 Paroisse de Saint-François-de-Sales, propriété de Maria Gildone-Lepore et montré au plan du site #6;
- 86) le lot 1 786 922 autrefois le lot Ptie 145 Paroisse de Saint-François-de-Sales, propriété de Stephanie Iacovelli et montré au plan du site #6;

- 87) le lot 1 786 924 autrefois le lot Ptie 145 Paroisse de Saint-François-de-Sales, propriété d'Antonietta Bertone et montré au plan du site #6;
- 88) le lot 1 786 943 autrefois le lot 145-3 Paroisse de Saint-François-de-Sales, propriété de Jozsef Nagygyorgy et montré au plan du site #6;
- 89) le lot 1 786 143 autrefois le lot 101-133 Paroisse de Saint-François-de-Sales, propriété de Lara Strauss et montré au plan du site #8;
- 90) les lots 1 786 415 et 1 786 438 autrefois les lots 115-10 et 115-42 Paroisse de Saint-François-de-Sales, propriété de Succession Otmar Opfinger et montrés au plan du site #8;
- 91) les lots 1 786 449, 1 787 449, 1 787 450 et 1 786 474 (site 8); 1 786 189, 1 787 438 et 1 787 439 (site 9) autrefois les lots 115-56 et 115-57 et 115-58, 115-86, 115-87 et 115-88 et 101-197, 102-64 et 102-62 et 101-196, 102-63 Paroisse de Saint-François-de-Sales, propriété de First-One Investments Corp. et montrés au plan du site #8 et du site #9;
- 92) les lots 1 786 182, 1 787 348 et 1 787 349 autrefois les lots 101-185 et 101-186 et 101-187 Paroisse de Saint-François-de-Sales, propriété d'Elisabet Teklits et Gertrude Teklits et montrés au plan du site #9;
- 93) les lots 1 786 199, 1 787 441 et 1 786 273 (site 9); 2 072 732 (site 19) autrefois les lots 101-207, 102-74 et 101-208, 102-75 et 102-67 Paroisse de Saint-François-de-Sales et 518-77-1 et 518-78-1 Paroisse de Saint-Vincent-de-Paul, propriété de Ali Jassim Al Thani Fahad et montrés aux plans du site #9 et du site #19;
- 94) les lots 1 785 326, 1 787 121 et 1 787 122 autrefois les lots 87-2-122, 87-2-153 et 87-2-121, 87-2-154, 87-2-155, 87-2-156 et 87-2-159, 87-2-160 Paroisse de Saint-François-de-Sales, propriété de Columbus Entreprises LTD et montrés au plan du site #10;
- 95) le lot 1 785 862 autrefois le lot 94-6-77 Paroisse de Saint-François-de-Sales, propriété de Jean-Mary Bertin et montré au plan du site #10;
- 96) le lot 1 784 778 autrefois le lot 74-74 Paroisse de Saint-François-de-Sales, propriété de Audrey Jean Greer et montré au plan du site #11;
- 97) le lot 1 784 781 autrefois les lots 74-76 et 74-77 Paroisse de Saint-François-de-Sales, propriété d'Edouard Ricignuolo et montré au plan du site #11;
- 98) les lots 1 784 822 et 1 784 824 autrefois les lots 74-128 et 74-130 Paroisse de Saint-François-de-Sales, propriété de Brigitte Stahn et montrés au plan du site #11;

- 99) le lot 1 784 841 autrefois les lots 74-152 et 74-153 Paroisse de Saint-François-de-Sales, propriété de Victor Kozely et montré au plan du site #11;
- 100) le lot 1 784 844 autrefois le lot 74-156 Paroisse de Saint-François-de-Sales, propriété de Joseph Kosarewycz et Maria W. Kosarewycz et montré au plan du site #11;
- 101) le lot 1 784 871 autrefois les lots 74-189 et 74-190 Paroisse de Saint-François-de-Sales, propriété de Succession de Verner Oja et montré au plan du site #11;
- 102) le lot 1 784 963 autrefois le lot 74-326 Paroisse de Saint-François-de-Sales, propriété de Pelagia Kusy-Kozutzky et montré au plan du site #11;
- 103) le lot 1 785 011 autrefois les lots 74-388 et 74-389 Paroisse de Saint-François-de-Sales, propriété de Rumak Agustyn et montré au plan du site #11;
- 104) le lot 1 356 999 autrefois le lot 351-108 Paroisse Saint-Vincent-de-Paul, propriété de Franco Nancuso et montré au plan du site #12;
- 105) le lot 1 982 162 autrefois le lot 47-46 Paroisse de Saint-François-de-Sales, propriété d'Antonio Vilarinho Assuncao et montré au plan du site #13;
- 106) le lot 1 982 164 autrefois le lot 47-54 Paroisse de Saint-François-de-Sales, propriété de Georges Tremblay et montré au plan du site #13;
- 107) le lot 1 982 184 autrefois le lot 47-103 Paroisse de Saint-François-de-Sales, propriété de Joaquin de Jesus Carreira et montré au plan du site #13;
- 108) le lot 1 981 343 autrefois le lot 15-4 Paroisse de Saint-François-de-Sales, propriété d'Arcangelo Burcheri et montré au plan du site #15;
- 109) le lot 1 981 424 autrefois les lots 15-4-30 et 15-4-31 Paroisse de Saint-François-de-Sales, propriété de Pierto Pozzuto et montré au plan du site #15;
- 110) les lots 1 981 452 (site 15); 2 072 703 (site 19); 2 072 360, 2 072 383 et 2 072 442 (site 20) autrefois les lots Ptie 16 Paroisse de Saint-François-de-Sales et 518-37 et 508-171, 508-172, 508-174, 508-175, 508-176, 508-178, 508-179, 508-180, 508-181, 508-182 et 508-305, 508-306, 508-309, 508-310 et 508-607, 508-608, 508-610, 508-611 Paroisse de Saint-Vincent-de-Paul, propriété de Gestion Biltmore Inc. et montrés aux plans du site #15, du site #19 et du site #20;
- 111) le lot 1 981 479 autrefois le lot Ptie 16 Paroisse de Saint-François-de-Sales, propriété de Roddah Jagat Singh et montré au plan du site #15;
- 112) le lot 1 981 517 autrefois le lot Ptie 16 Paroisse de Saint-François-de-Sales, propriété de Léon Jean et montré au plan du site #15;

- 113) les lots 1 981 521 et 1 981 549 autrefois le lot Ptie 16 Paroisse de Saint-François-de-Sales, propriété de Narcisse Michelet et montrés au plan du site #15;
- 114) le lot 1 981 531 autrefois le lot Ptie 16 Paroisse de Saint-François-de-Sales, propriété d'Emmanuel Toussaint et montré au plan du site #15;
- 115) le lot 1 981 565 autrefois le lot Ptie 16 Paroisse de Saint-François-de-Sales, propriété d'Agazio Riitano et montré au plan du site #15;
- 116) le lot 2 071 350 autrefois le lot 393-76 Paroisse de Saint-François-de-Sales, propriété de Fiducie Testam, G. Bourgoïn-Rioux et montré au plan du site #16;
- 117) le lot 2 071 474 autrefois le lot 393-204 Paroisse de Saint-Vincent-de-Paul, propriété de Francesco Alvaro et montré au plan du site #16;
- 118) le lot 2 071 488 autrefois le lot 393-218 Paroisse de Saint-Vincent-de-Paul, propriété de Prasith Kuoch et montré au plan du site #16;
- 119) le lot 2 071 613 autrefois le lot 394-99 Paroisse de Saint-Vincent-de-Paul, propriété de Peter Adraktas et montré au plan du site #16;
- 120) le lot 2 071 618 autrefois le lot 394-104 Paroisse de Saint-Vincent-de-Paul, propriété de Rolland Bechard et montré au plan du site #16;
- 121) le lot 2 071 624 autrefois le lot 394-110 Paroisse de Saint-Vincent-de-Paul, propriété d'Antonio Iammateo et montré au plan du site #16;
- 122) le lot 2 071 656 autrefois le lot 394-143 Paroisse de Saint-Vincent-de-Paul, propriété de Costa Gerdaklis et montré au plan du site #16;
- 123) les lots 2 071 798, 2 071 801 et 2 071 880 autrefois les lots 398-73 et 398-78 et 398-228 Paroisse de Saint-Vincent-de-Paul, propriété de Les Placements Duvernay Ltée et montrés au plan du site #17;
- 124) le lot 2 071 854 autrefois les lots 398-180, 398-181 et 398-182 Paroisse de Saint-Vincent-de-Paul, propriété de Vincenzo Papa et Giuseppe Lipartiti montré au plan du site #17;
- 125) le lot 2 071 855 autrefois le lot 398-183 Paroisse de Saint-Vincent-de-Paul, propriété de Claudette Guay et montré au plan du site #17;
- 126) le lot 2 071 879 autrefois les lots 398-226 et 398-227 Paroisse de Saint-Vincent-de-Paul, propriété de Nicola Fiorda et montré au plan du site #17;

- 127) le lot 2 071 900 autrefois les lots 398-263 et 398-264 Paroisse de Saint-Vincent-de-Paul, propriété de Pietro Zara et Antonio Zara et montré au plan du site #17;
- 128) le lot 2 071 905 autrefois les lots 398-270 et 398-271 Paroisse de Saint-Vincent-de-Paul, propriété de Succession Mario Narducci et montré au plan du site #17;
- 129) le lot 2 071 908 autrefois les lots 398-276 et 398-277 Paroisse de Saint-Vincent-de-Paul, propriété de Raffaele Coladipietro et montré au plan du site #17;
- 130) le lot 2 071 947 autrefois les lots 398-354 et 398-355 Paroisse de Saint-Vincent-de-Paul, propriété de Perrotta Pirro, Vincenzo Pirro, Antonietta Pirro et Michelle Valiante et montré au plan du site #17;
- 131) le lot 1 391 781 autrefois le lot Ptie 421 Paroisse de Saint-Vincent-de-Paul, propriété d'Ippolito Colelli et montré au plan du site #18;
- 132) le lot 1 391 789 autrefois le lot Ptie 421 Paroisse de Saint-Vincent-de-Paul, propriété d'Assunta Pietracupa et montré au plan du site #18;
- 133) le lot 1 391 822 autrefois le lot Ptie 421 Paroisse de Saint-Vincent-de-Paul, propriété de Melfi Marco Vincenzo et montré au plan du site #18;
- 134) le lot 2 072 713 autrefois les lots 518-53-1 et 518-77-2 Paroisse de Saint-Vincent-de-Paul, propriété de Jonathan Mercier Simard et montré au plan du site #19;
- 135) le lot 2 072 747 autrefois le lot 518-96-1 Paroisse de Saint-Vincent-de-Paul, propriété de Bette Veenstra et montré au plan du site #19;
- 136) le lot 2 072 805 autrefois les lots 518-162-2, 518-163, 518-164, 518-177-2, 518-178 et 518-179 Paroisse de Saint-Vincent-de-Paul, propriété d'Elek Klemensberg et montré au plan du site #19;
- 137) les lots 2 072 362 et 2 073 266 autrefois les lots 508-184, 508-185 et 508-186, 508-187 Paroisse de Saint-Vincent-de-Paul, propriété de Mario Gatti et montrés au plan du site #20;
- 138) le lot 2 072 404 autrefois les lots 508-418, 508-421 et 508-422 Paroisse de Saint-Vincent-de-Paul, propriété de Denise Emond, Claudette Lamothe, Laurette Lamothe, Arger Émond, Lucille Duchesne et Claude Émond et montré au plan du site #20;
- 139) les lots 2 072 410 (site 20) et 2 072 083 (site 21) autrefois les lots 508-467, 509-194, 509-195, 509-196, 509-197, 509-198, 509-199, 509-200, 509-201, 509-202 et 509-203 et 505-1-244-2 et 505-1-245-1 Paroisse de Saint-Vincent-de-Paul, propriété de Gisèle Vincent, Sabrina Vergnaud et Mélissa Vergnaud et montré aux plans du site #20 et du site #21;

- 140) les lots 2 072 453 et 2 072 540 (site 20) autrefois les lots 508-664, 508-665, 508-666, 508-667, 508-668, 508-669, 508-670, 508-671, 508-672 et 508-992, 508-993, 508-994, 508-995, 508-996, 508-997 Paroisse de Saint-Vincent-de-Paul, propriété de Jean-Claude Haché, Francois Armand, Florence Gagnon et Lumina Haché Robichaud et montrés au plan du site #20;
- 141) le lot 2 072 484 autrefois les lots 508-785 et 508-788 Paroisse de Saint-Vincent-de-Paul, propriété d'Angela Mandanici et Santo Mandanici et montré au plan du site #20;
- 142) les lots 2 072 492 et 2 072 493 autrefois les lots 508-811, 508-812 et 508-813, 508-814 Paroisse de Saint-Vincent-de-Paul, propriété de Juraj Uhrin et montrés au plan du site #20;
- 143) les lots 2 072 507 (site 20); 1 850 538 (hors site) autrefois les lots 508-885, 508-886, 508-887 Paroisse de Saint-Vincent-de-Paul et Ptie 96 Paroisse de Sainte-Dorothee, propriété de Jocelyne Bourgoin et montrés au plan du site #20 et #hors site;
- 144) le lot 2 072 530 autrefois les lots 508-951, 508-954, 508-955, 508-958 et 508-959 Paroisse de Saint-Vincent-de-Paul, propriété d'Andrée Lise Colletterie et montré au plan du site #20;
- 145) le lot 2 072 600 autrefois les lots 509-249, 509-250, 509-252, 509-253, 509-254 et 509-255 Paroisse de Saint-Vincent-de-Paul, propriété de Karine Guillemette et montré au plan du site #20;
- 146) le lot 2 072 622 autrefois les lots 509-400, 509-401 et 509-404 Paroisse de Saint-Vincent-de-Paul, propriété de Giovanna Spano, Antonino Loddo et Dino Loddo et montré au plan du site #20;
- 147) le lot 2 072 638 autrefois les lots 509-541, 509-544, 509-545, 509-548, 509-551 et 509-552 Paroisse de Saint-Vincent-de-Paul, propriété de David W. Wright, Andrea Y. Wright et Gregory G. Wright et montré au plan du site #20;
- 148) les lots 1 761 245, 2 210 036, 2 210 037, 2 210 038, 2 210 039, 2 210 040, 2 210 041, 2 210 042, 2 210 043, 2 210 044, 2 210 045, 2 210 046, 2 210 047, 2 210 048, 2 210 049, 2 210 050, 2 210 051 et 2 210 052 autrefois les lots 503-261 et 503-262 et 503-263 et 503-264 et 503-265 et 503-266 et 503-267 et 503-268 et 503-269 et 503-278 et 503-277 et 503-276 et 503-275 et 503-274 et 503-273 et 503-272 et 503-271 et 503-270 Paroisse de Saint-Vincent-de-Paul, propriété de Carole Groulx, Troy Zalopany, Michael Ray Justin, Alain-Daniel Groulx, Neil Groulx, Kyle Che-Wai Groulx, Ginette Groulx, Serge Groulx, Sheri-Ann Ray, Tara Zalopany et Natasha Groulx et montrés au plan du site #21;

- 149) le lot 1 761 279 autrefois les lots 503-471 et 503-472 Paroisse de Saint-Vincent-de-Paul, propriété de Wenceslas Desgagné et montré au plan du site #21;
- 150) le lot 1 761 284 autrefois les lots 503-491, 503-492, 503-505 et 503-506 Paroisse de Saint-Vincent-de-Paul, propriété de Leonora Brun Pazuello et montré au plan du site #21;
- 151) le lot 2 072 097 autrefois le lot 505-1-223-1 Paroisse de Saint-Vincent-de-Paul, propriété de Jacques Paquette et montré au plan du site #21;
- 152) les lots 2 072 159, 2 072 187, 2 072 200 et 2 073 095 autrefois les lots 505-1-203-1, 505-1-204-1 et 505-1-151, 505-1-152-1 et 505-1-145-2 et 505-1-174-2 Paroisse de Saint-Vincent-de-Paul, propriété de Frank Z. Stanczyk et Helen Stanczyk et montrés au plan du site #21;
- 153) le lot 2 072 237 autrefois les lots 505-1-86-3 et 505-1-87-1 Paroisse de Saint-Vincent-de-Paul, propriété de Lois Ann Caluori et montré au plan du site #21;
- 154) le lot 2 072 274 autrefois les lots 505-1-43 et 505-1-44-1 Paroisse de Saint-Vincent-de-Paul, propriété de Claudette Guay et montré au plan du site #21;
- 155) le lot 2 072 291 autrefois le lot 505-1-36-2 Paroisse de Saint-Vincent-de-Paul, propriété de Kamal Lahrichi et montré au plan du site #21;
- 156) les lots 1 391 505 et 1 528 833 autrefois les lots 327-357 et 327-358 Paroisse de Saint-Vincent-de-Paul, propriété de Jacob P. Krohn et montrés au plan du #hors site;
- 157) le lot 1 491 211 autrefois les lots Ptie 152 et Ptie 153 Paroisse de Saint-François-de-Sales, propriété de Gilles Bisson et montré au plan #hors site;
- 158) le lot 1 491 229 autrefois le lot Ptie 153 Paroisse de Saint-François-de-Sales, propriété de Succession Micheline Germain et montré au plan #hors site;
- 159) le lot 1 492 192 autrefois le lot Ptie 189 Paroisse de Saint-François-de-Sales, propriété de 9095-8778 Québec Inc. et montré au plan #hors site;
- 160) le lot 1 786 125 autrefois le lot 101-110 Paroisse de Saint-François-de-Sales, propriété de Charles Henri Laviolette et montré au plan #hors site;
- 161) le lot 1 786 930 autrefois le lot Ptie 145 Paroisse de Saint-François-de-Sales, propriété de Zareh Akmakjian et montré au plan #hors site;
- 162) le lot 1 786 939 autrefois le lot Ptie 145 Paroisse de Saint-François-de-Sales, propriété de Jean Benoit et montré au plan #hors site;

- 163) le lot 1 850 543 autrefois le lot Ptie 96 Paroisse de Sainte-Dorothee, propriété de Marguerite Sylvestre et montré au plan #hors site;
- 164) le lot 1 982 036 autrefois le lot Ptie 33 Paroisse de Saint-François-de-Sales, propriété de Succession Domenico Ferraro et montré au plan #hors site;

QUE les plans identifiant et illustrant les zones d'intérêts ci-haut mentionnés peuvent être consultés à la suite du présent avis public.

QU'avis est donné à Paul Elena Dimaio, Succession Mario Leschiutta, Succession Domenico Molino, André Labre, Arduino Ignagni, Michel Lapierre, Sylvie Bélanger, Gino Cura, Succession de Giovanni Carullo, Esterina Cortelessa Di Francesco, Marina Di Francesco, Orazio Di Francesco, Angela Di Francesco, Angelo Costanzo, Maria Costanzo, Romeo Michetti, Rafaele Porco, Samuel Balena, Muriel McPherson, Yvrose Eneus, Gaetano Rao, Mario Rao, Archangelo Rao, Maria Carmela Fasciano, Giovanni Fiore, Bruno Arnoldo, Renzo Arnoldo, Antonio Mambro, Rocco Mambro, Michele Valente, Domenico Tucci, Succession Amedeo Corsillo, Maria Assunta Colaneri, Bartolomeo Mauro, Caterina Saturno, Succession d'Andrea Armando, Léo-Paul Robidoux, Laurent Robidoux, Costantinos Potsos, Roman Donchak, Georges L. Morrisette, Succession Albert Waxer, Bern J. Smith, Mary Joan Baker, John Blondon, Depatie Realty Corp, Douglas A. Hickeson, Gertrude Bailey, Ellen Emily Mongour, Alfred Antony Mongour, John Lapointe, Kenneth Smith, Duncan Thompson Stewart, Norma E. Philips, Mickey Vetere, Yvon Robert, Ivo Galli, Frank Vosilla, Therese Coach Lindinger, Zachary Devuono, Vincent Delmonte, Monique Ouellette Malboeuf, Giacco Cone Lo, Succession d'Ottoviano Cavalieri, Laurent Robidoux, Anita Laicini, Succession of Harry H. Scott, Mario Cesca, Charles Fortier, Jin Guo, Giovanni Vosilla, James Edwards Canniff, Alfredo Morando, Edith Johnson, Placements Theodorakis Enr. (Theodore Hatziefremidis), Campbell Hood, Gladys Marsh, Carlo Garafalo, Jorgen Mau, Stephane Guizzetti, Francesco Bellini, Monique Larente, Huguette Delorme, Sabatino Bellini, Carlo Severin, Angelo Di Guglielmo, Mario Paoli, Giovanni D'Augusta, Al Thani Fahad, Grazia Biascione, Alberto Quieti, Santo Tortorici, Loreto Recine, Assunta Cervini, Natalino Cervini, Amedeo Cervini, Angelo Cervini, Paolo Cervini, Concetta Malorni, Michel Malorni, Jeanette Malorni, Anna Malorni, Antonio Malorni, Floria Malorni, Therese Malorni, Nick Markakos, Antonio Casavei, Maria Gildone-Lepore, Stephanie Iacovelli, Antonietta Bertone, Jozsef Nagygyorgy, Lara Strauss, Succession Otmar Opfinger, First-One Investments Corp., de Elisabet Teklits, Gertrude Teklits, Ali Jassim Al Thani Fahad, Columbus Entreprises Ltd, Jean-Mary Bertin, Audrey Jean Greer, Edouard Ricignuolo, Brigitte Stahn, Victor Kozely, Joseph Kosarewycz, Maria W. Kosarewycz, Succession de Verner Oja, Pelagia Kusy-Kozutzky, Rumak Agustyn, Franco Nancuso, Antonio Vilarinho Assuncao, Georges Tremblay, Joaquin de Jesus Carreira, Arcangelo Burcheri, Pierto Pozzuto, Gestion Biltmore Inc., Roddah Jagat Singh, Léon Jean, Narcisse Michelet, Emmanuel Toussaint, Agazio Riitano, Fiducie Testam, G. Bourgoin-Rioux, Francesco Alvaro, Prasith Kuoch, Peter Adraktas, Rolland Bechard, Antonio Iammateo, Costa Gerdaklis, Les Placements Duvernay Ltee, Vincenzo Papa, Giuseppe Lipartiti, Claudette Guay, Nicola Fiorda, Pietro Zara, Antonio Zara, Succession Mario Narducci, Raffaele Coladipietro, Perrotta Pirro, Vincenzo Pirro, Antonietta Pirro, Michelle Valiante, Ippolito Colelli, Assunta Pietracupa, Melfi Marco Vincenzo, Jonathan Mercier Simard, Bette Veenstra, Elek Klemensberg, Mario Gatti, Denise Emond, Claudette Lamothe, Laurette Lamothe, Arger Émond, Lucille Duchesne, Claude Émond, Gisèle Vincent, Sabrina Vergnaud, Mélissa Vergnaud,

Jean-Claude Haché, Francois Armand, Florence Gagnon, Lumina Haché Robichaud, Angela Mandanici, Santo Mandanici, Juraj Uhrin, Jocelyne Bourgoïn, Andrée Lise Colletterie, Karine Guillemette, Giovanna Spano, Antonino Loddo, Dino Loddo, David W. Wright, Andrea Y. Wright, Gregory G. Wright, Carole Groulx, Troy Zalopany, Michael Ray Justin, Alain-Daniel Groulx, Neil Groulx, Kyle Che-Wai Groulx, Ginette Groulx, Serge Groulx, Sheri-Ann Ray, Tara Zalopany, Natasha Groulx, Wenceslas Desgagné, Leonora Brun Pazuello, Jacques Paquette, Frank Z. Stanczyk, Helen Stanczyk, Lois Ann Caluori, Claudette Guay, Kamal Lahrichi, Jacob P. Krohn, Gilles Bisson, Succession Micheline Germain, 9095-8778 Québec Inc., Charles Henri Laviolette, Zareh Akmakjian, Jean Benoit, Marguerite Sylvestre et Succession Domenico Ferraro, de se présenter au greffe de la Cour supérieure du district de Laval situé au 2800, boulevard Saint-Martin Ouest, à Laval, dans les 60 jours de la publication de cet avis, afin de recevoir la demande introductive d'instance qui y a été laissée à votre attention dans le dossier portant le numéro 540-17-016038-241;

Que vous devez répondre à cette demande dans le délai de 60 jours indiqué dans l'avis d'assignation qui l'accompagne, soit à compter de la date de parution dans le journal du présent avis, si vous désirez réclamer une indemnité correspondant à la valeur de vos droits, déduction faite d'une somme suffisante pour acquitter toutes les taxes municipales et scolaires dues, les intérêts applicables et les frais inhérents à la demande, dont les frais de publication, avant cette déduction, l'indemnité réclamée ne pouvant excéder la valeur réelle du lot au 20 décembre 1999;

QU'à défaut de répondre dans ce délai, un jugement par défaut déclarant la Ville de Laval propriétaire de votre (vos) lot(s) pourrait être rendu contre vous sans autre avis dès l'expiration de ce délai de 60 jours;

Le présent avis est donné et publié sous l'autorité de la *Loi modifiant la Charte de la Ville de Laval* (L.Q. 1999, chapitre 92) et remplace toute signification;

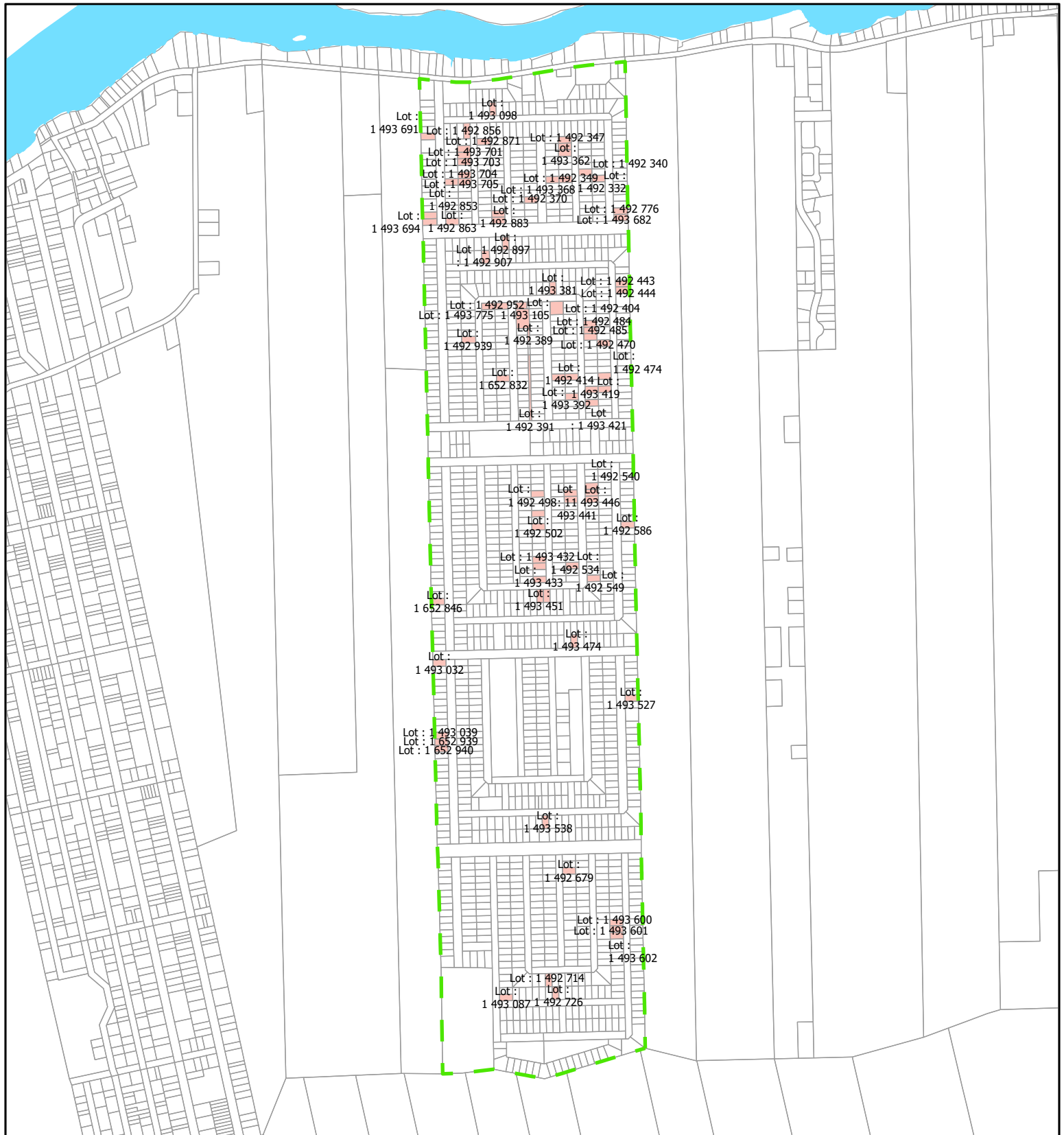
Cet avis ne sera pas publié à nouveau, à moins que les circonstances ne l'exigent.

Tout renseignement concernant cet avis peut être obtenu au bureau de la greffière, au 3131, boulevard Saint-Martin Ouest, bureau 430, Laval, entre 8 h 30 à 12 h et de 13 h à 16 h 30 ou en composant le (450) 978-3951.

DONNÉ À LAVAL
CE 12 août 2024

Me Marie-Christine Lefebvre, greffière ou
Me Mélanie Gauthier, greffière adjointe ou
Me Virginie Champoux-Cadoche, greffière adjointe par intérim ou
Me Sylvain Déry, greffier adjoint par intérim substitut








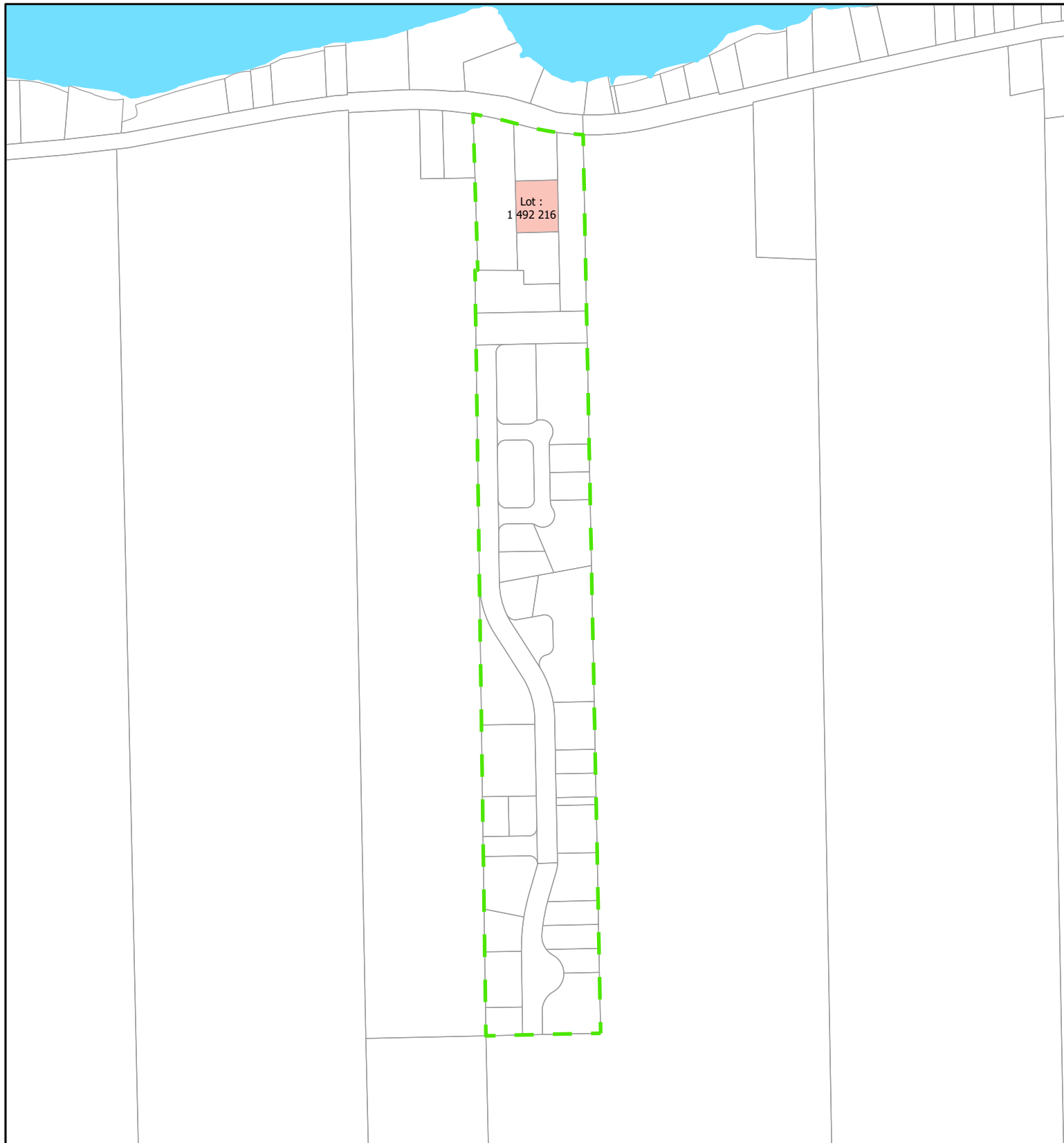
Carte globale localisant les lots ciblés par le remembrement de la zone agricole selon la Charte de la Ville de Laval

Site numéro: 2

Plan no CEG0444000-4_005	Référence 101-14-13027/VD
Date 2024-07-10	Échelle 1:12 000
Réalisé par A. Pelletier	Approuvé par V. Dubois

-  Lot visé
-  Site de remembrement
-  Limite de lot








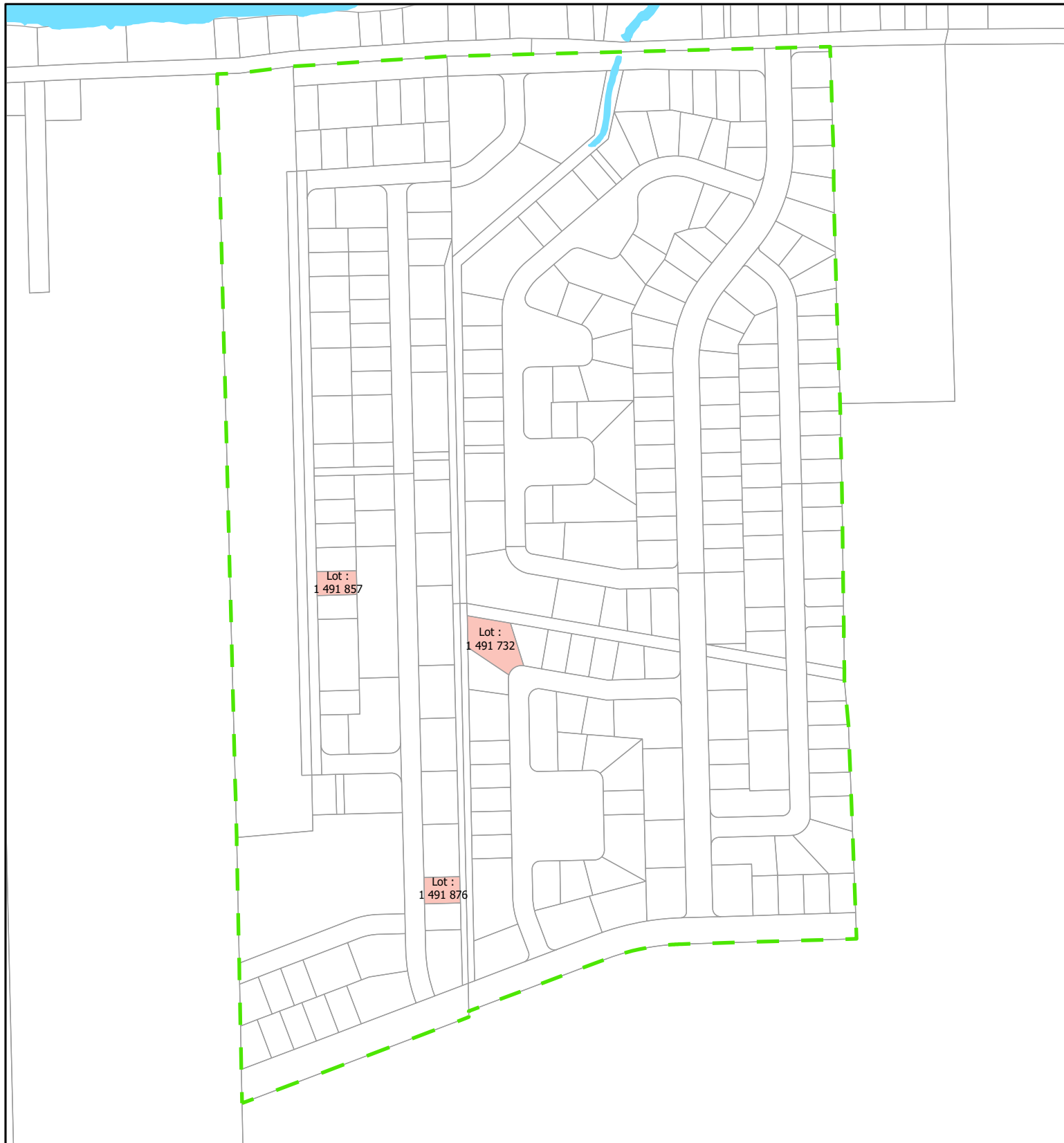
Carte globale localisant les lots ciblés par le remembrement de la zone agricole selon la Charte de la Ville de Laval

Site numéro: 3

Plan no CEG0444000-4_005	Référence 101-14-13027/VD
Date 2024-07-10	Échelle 1:4 000
Réalisé par A. Pelletier	Approuvé par V. Dubois

-  Lot visé
-  Site de remembrement
-  Limite de lot





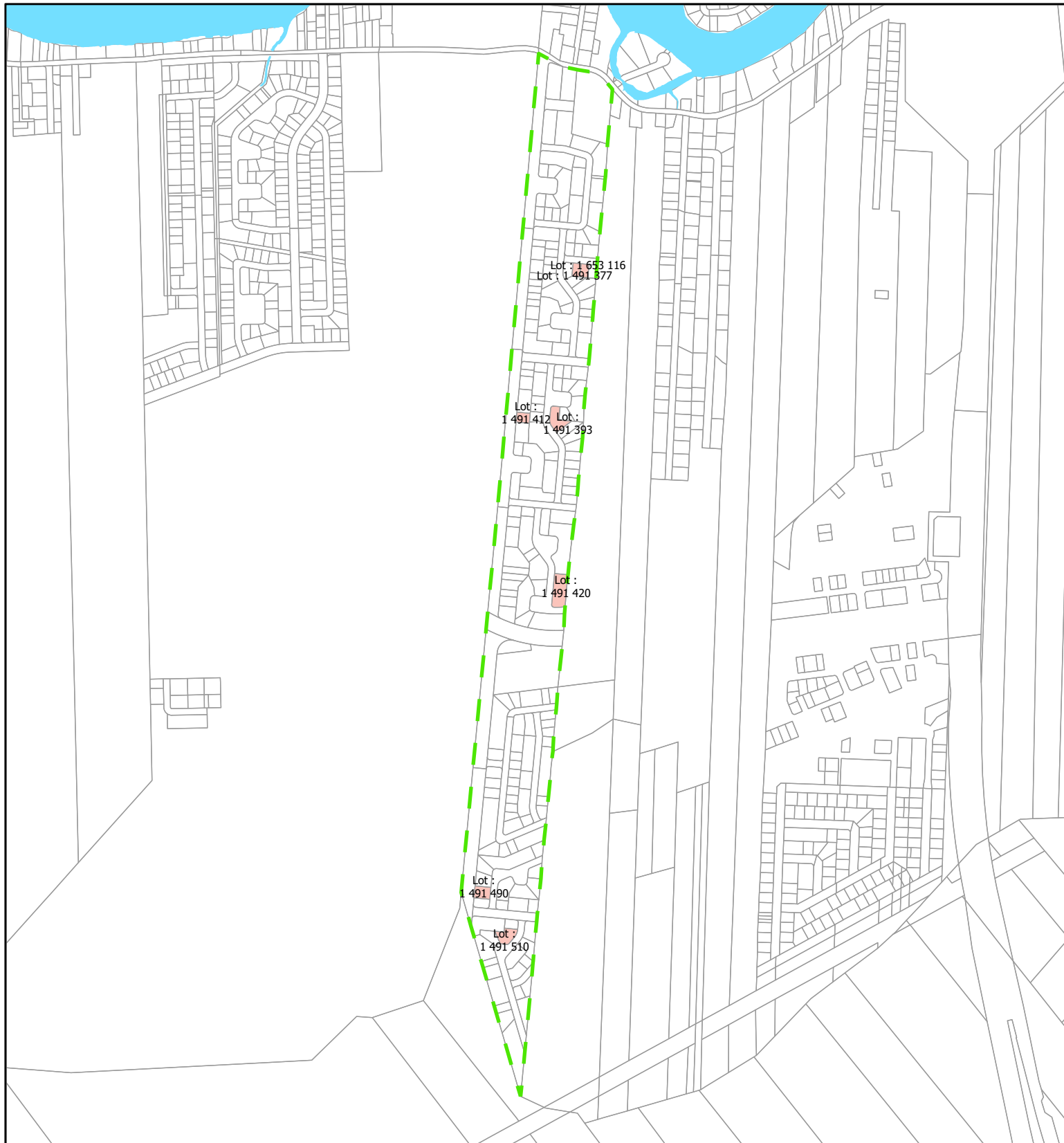
Carte globale localisant les lots ciblés par le remembrement de la zone agricole selon la Charte de la Ville de Laval

Site numéro: 4

Plan no CEG0444000-4_005	Référence 101-14-13027/VD
Date 2024-07-10	Échelle 1:4 000
Réalisé par A. Pelletier	Approuvé par V. Dubois

- Lot visé
- Site de remembrement
- Limite de lot








**Carte globale localisant les lots ciblés par le
remembrement de la zone agricole selon la
Charte de la Ville de Laval**

Site numéro: 5

Plan no CEG0444000-4_005	Référence 101-14-13027/VD
Date 2024-07-10	Échelle 1:12 000
Réalisé par A. Pelletier	Approuvé par V. Dubois

-  Lot visé
-  Site de remembrement
-  Limite de lot





**Carte globale localisant les lots ciblés par le
remembrement de la zone agricole selon la
Charte de la Ville de Laval**

Site numéro: 6

Plan no CEG0444000-4_005	Référence 101-14-13027/VD
Date 2024-07-10	Échelle 1:4 000
Réalisé par A. Pelletier	Approuvé par V. Dubois

- Lot visé
- Site de remembrement
- Limite de lot





Carte globale localisant les lots ciblés par le remembrement de la zone agricole selon la Charte de la Ville de Laval

Site numéro: 8

Plan no CEG0444000-4_005	Référence 101-14-13027/VD
Date 2024-07-10	Échelle 1:4 000
Réalisé par A. Pelletier	Approuvé par V. Dubois




- Lot visé
- Site de remembrement
- Limite de lot





Carte globale localisant les lots ciblés par le remembrement de la zone agricole selon la Charte de la Ville de Laval

Site numéro: 9

-  Lot visé
-  Site de remembrement
-  Limite de lot






Plan no CEG0444000-4_005	Référence 101-14-13027/VD
Date 2024-07-10	Échelle 1:4 000
Réalisé par A. Pelletier	Approuvé par V. Dubois



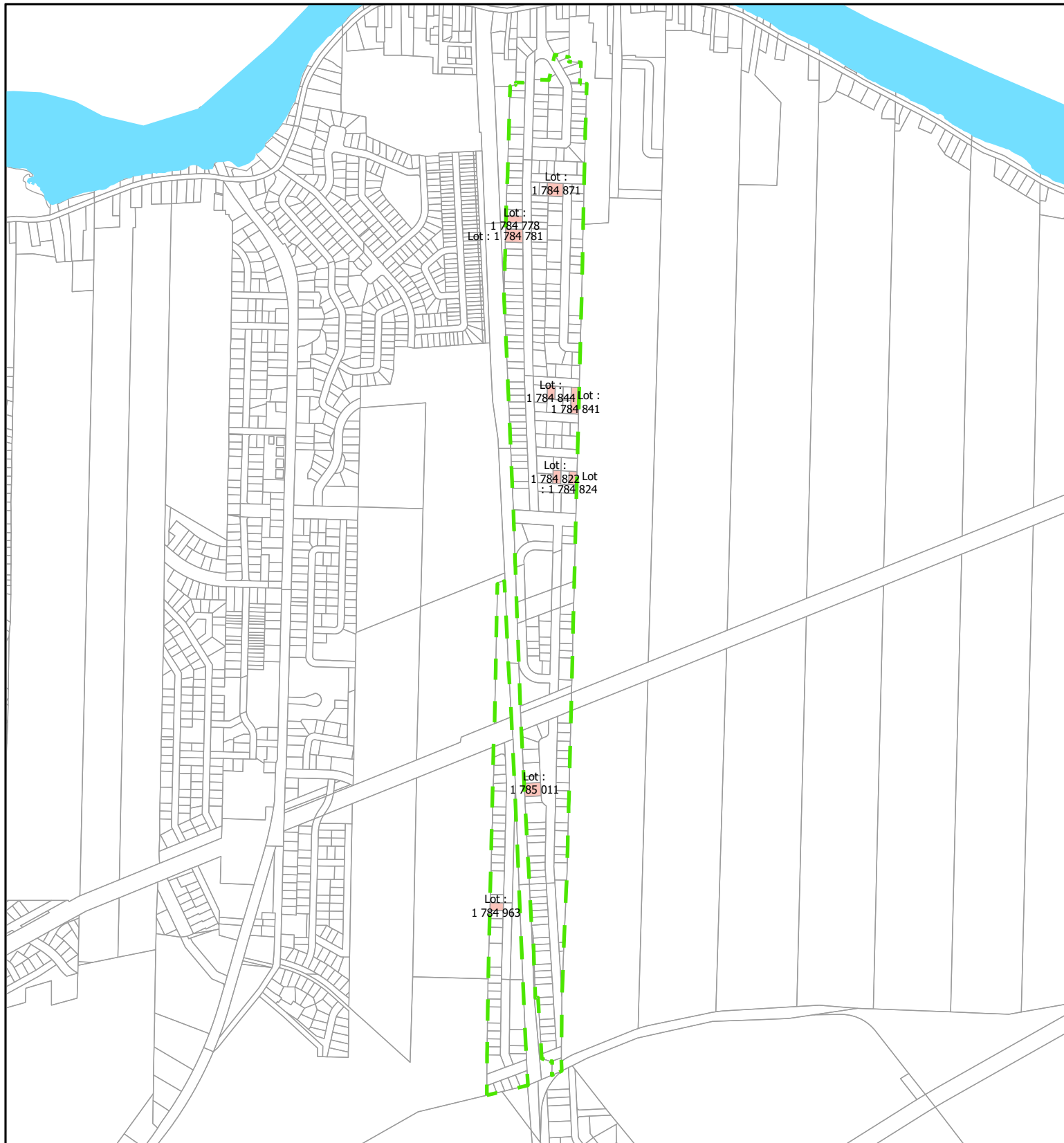
**Carte globale localisant les lots ciblés par le
remembrement de la zone agricole selon la
Charte de la Ville de Laval**

Site numéro: 10

Plan no CEG0444000-4_005	Référence 101-14-13027/VD
Date 2024-07-10	Échelle 1:6 000
Réalisé par A. Pelletier	Approuvé par V. Dubois

-  Lot visé
-  Site de remembrement
-  Limite de lot








Carte globale localisant les lots ciblés par le remembrement de la zone agricole selon la Charte de la Ville de Laval

Site numéro: 11

Plan no CEG0444000-4_005	Référence 101-14-13027/VD
Date 2024-07-10	Échelle 1:12 000
Réalisé par A. Pelletier	Approuvé par V. Dubois

-  Lot visé
-  Site de remembrement
-  Limite de lot








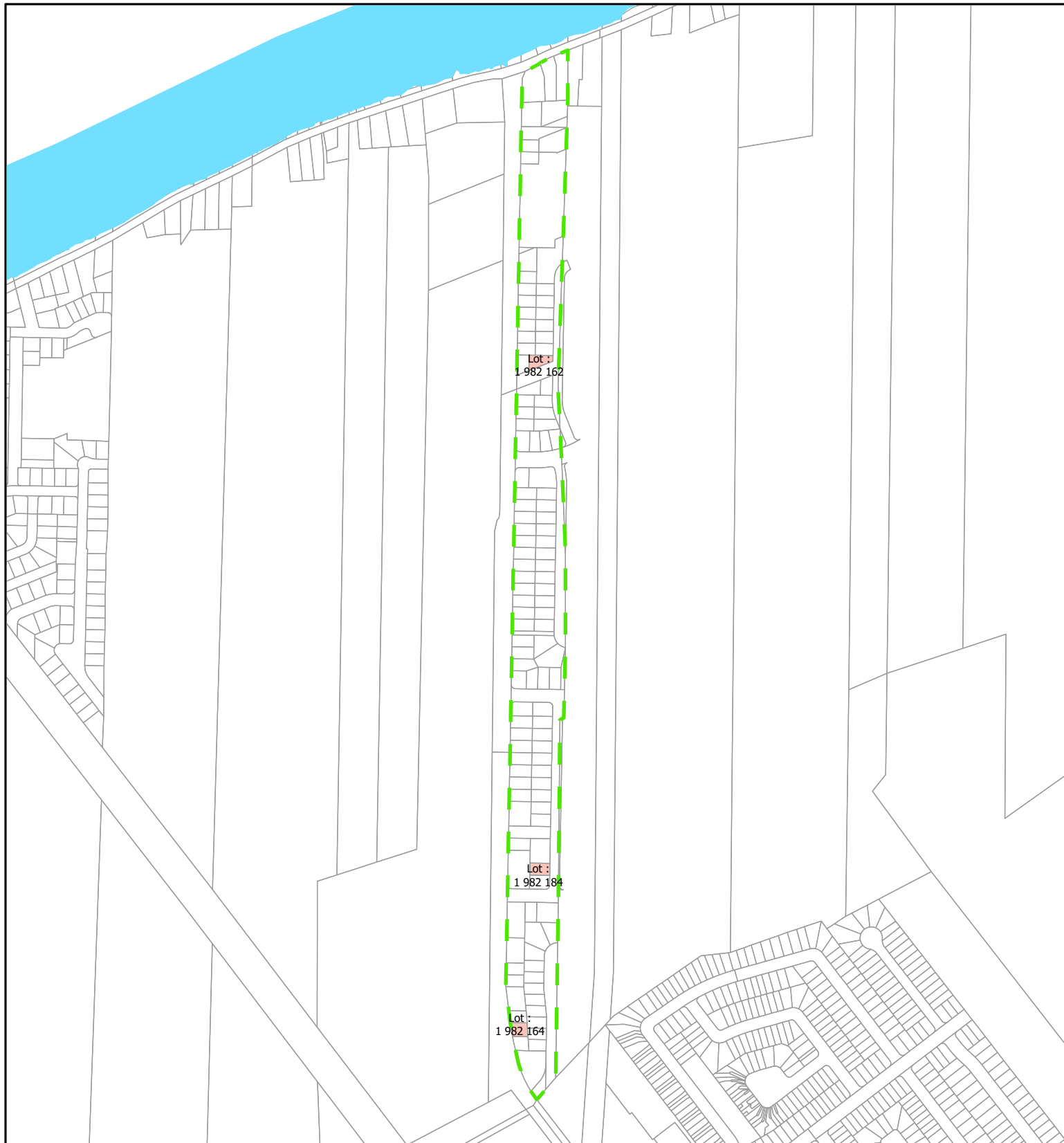
**Carte globale localisant les lots ciblés par le
remembrement de la zone agricole selon la
Charte de la Ville de Laval**

Site numéro: 12

Plan no CEG0444000-4_005	Référence 101-14-13027/VD
Date 2024-07-10	Échelle 1:2 000
Réalisé par A. Pelletier	Approuvé par V. Dubois

-  Lot visé
-  Site de remembrement
-  Limite de lot





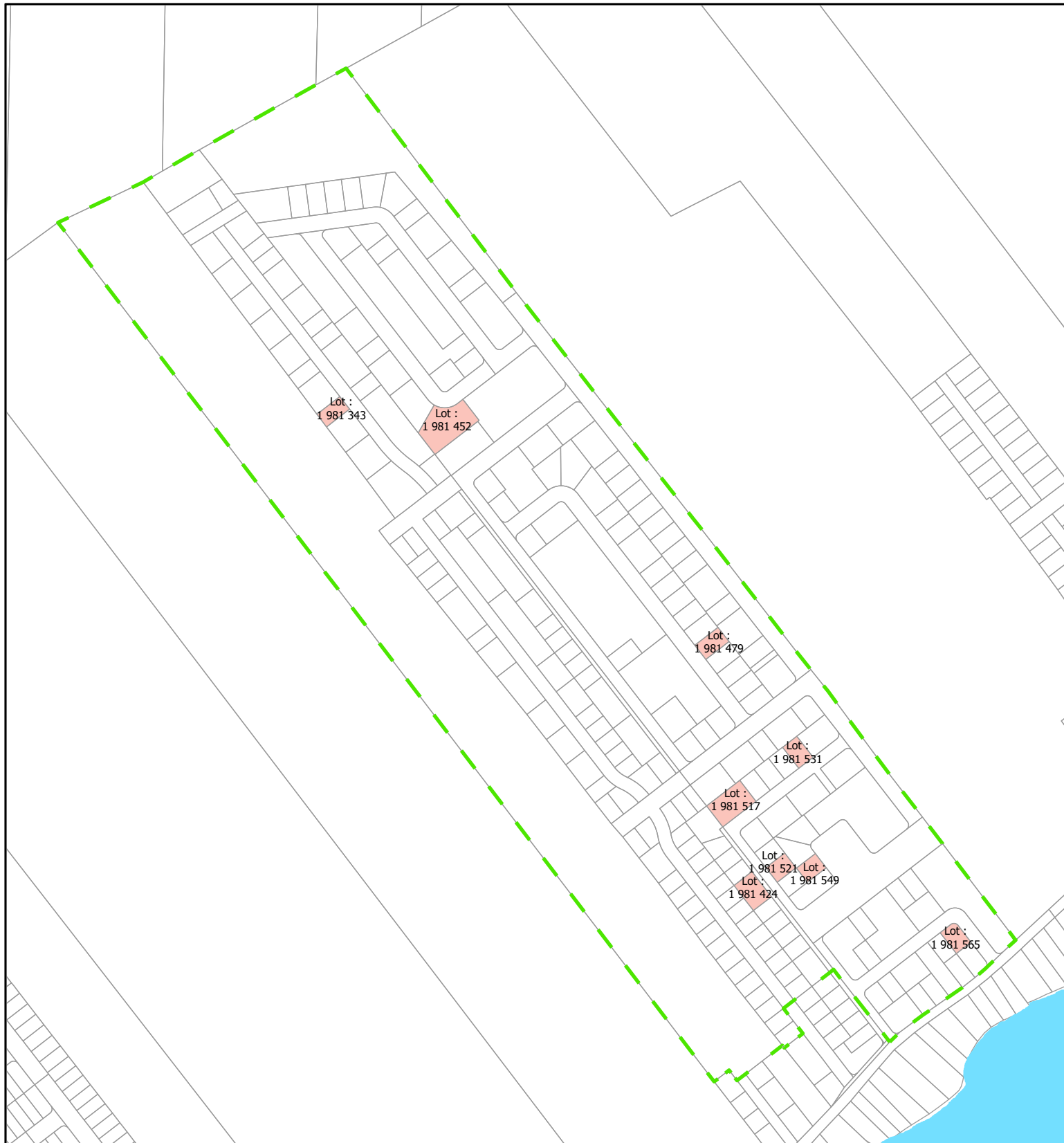
Carte globale localisant les lots ciblés par le remembrement de la zone agricole selon la Charte de la Ville de Laval

Site numéro: 13

Plan no CEG0444000-4_005	Référence 101-14-13027/VD
Date 2024-07-10	Échelle 1:8 000
Réalisé par A. Pelletier	Approuvé par V. Dubois

- Lot visé
- Site de remembrement
- Limite de lot





Carte globale localisant les lots ciblés par le remembrement de la zone agricole selon la Charte de la Ville de Laval

Site numéro: 15

Plan no CEG0444000-4_005	Référence 101-14-13027/VD
Date 2024-07-10	Échelle 1:6 000
Réalisé par A. Pelletier	Approuvé par V. Dubois

- Lot visé
- Site de remembrement
- Limite de lot








Carte globale localisant les lots ciblés par le remembrement de la zone agricole selon la Charte de la Ville de Laval

Site numéro: 16

Plan no CEG0444000-4_005	Référence 101-14-13027/VD
Date 2024-07-10	Échelle 1:6 000
Réalisé par A. Pelletier	Approuvé par V. Dubois

-  Lot visé
-  Site de remembrement
-  Limite de lot








Carte globale localisant les lots ciblés par le remembrement de la zone agricole selon la Charte de la Ville de Laval

Site numéro: 17

Plan no CEG0444000-4_005	Référence 101-14-13027/VD
Date 2024-07-10	Échelle 1:7 000
Réalisé par A. Pelletier	Approuvé par V. Dubois

-  Lot visé
-  Site de remembrement
-  Limite de lot








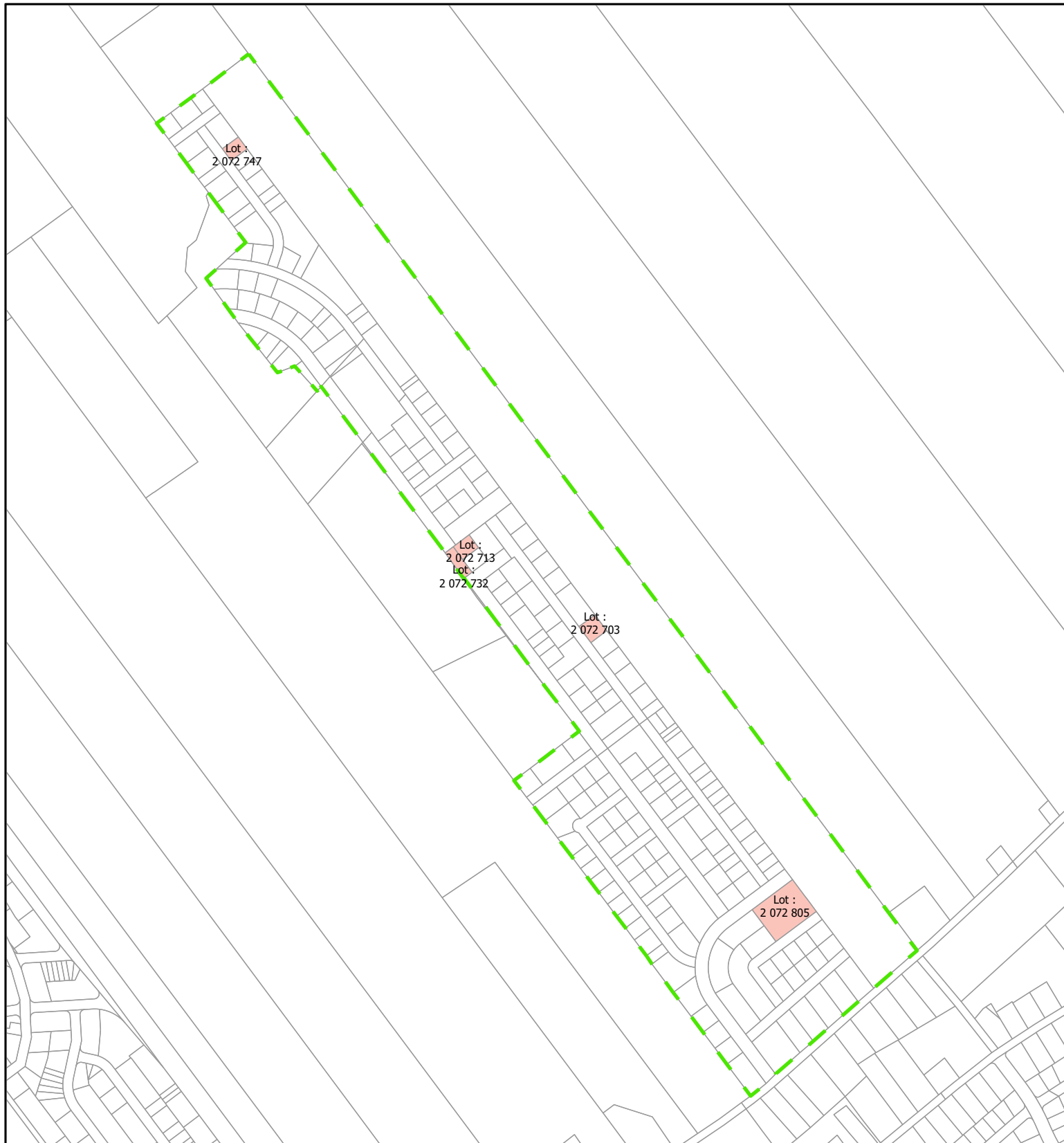
Carte globale localisant les lots ciblés par le remembrement de la zone agricole selon la Charte de la Ville de Laval

Site numéro: 18

Plan no CEG0444000-4_005	Référence 101-14-13027/VD
Date 2024-07-10	Échelle 1:7 000
Réalisé par A. Pelletier	Approuvé par V. Dubois

-  Lot visé
-  Site de remembrement
-  Limite de lot








**Carte globale localisant les lots ciblés par le
remembrement de la zone agricole selon la
Charte de la Ville de Laval**

Site numéro: 19

Plan no CEG0444000-4_005	Référence 101-14-13027/VD
Date 2024-07-10	Échelle 1:8 000
Réalisé par A. Pelletier	Approuvé par V. Dubois

-  Lot visé
-  Site de remembrement
-  Limite de lot





Carte globale localisant les lots ciblés par le remembrement de la zone agricole selon la Charte de la Ville de Laval

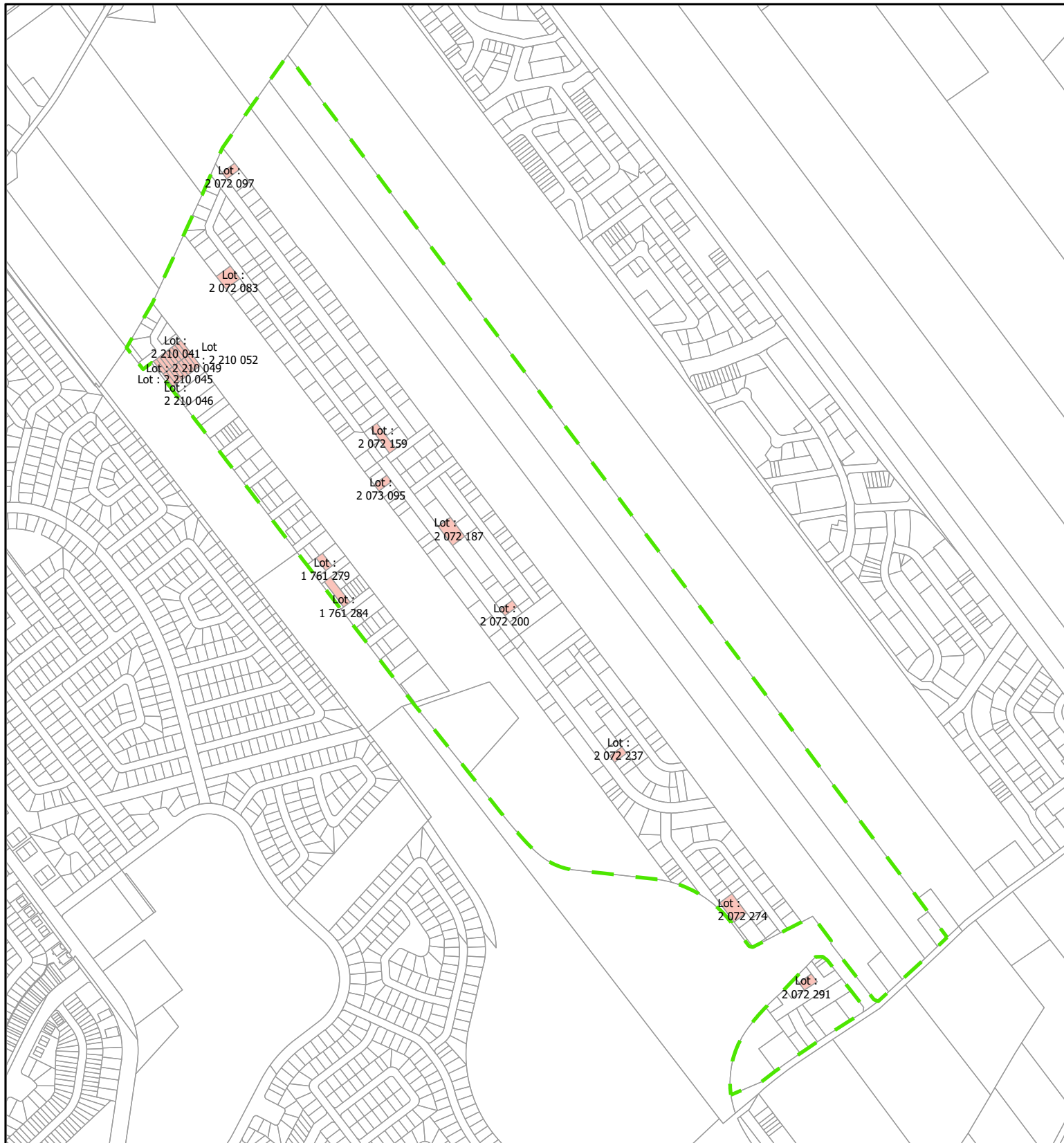
Site numéro: 20

- Lot visé
- Site de remembrement
- Limite de lot



Plan no CEG0444000-4_005	Référence 101-14-13027/VD
Date 2024-07-10	Échelle 1:10 000
Réalisé par A. Pelletier	Approuvé par V. Dubois





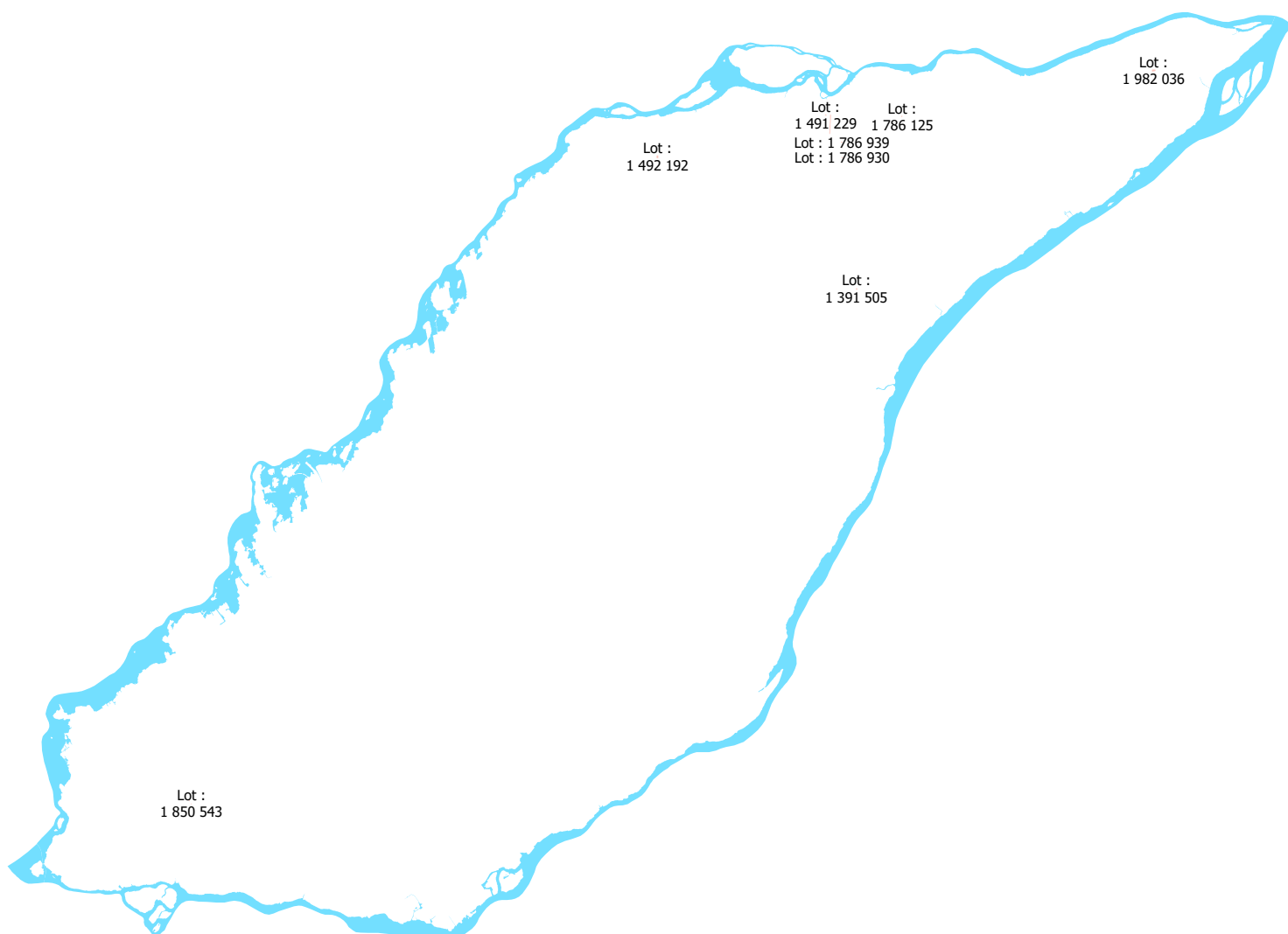
**Carte globale localisant les lots ciblés par le
remembrement de la zone agricole selon la
Charte de la Ville de Laval**

Site numéro: 21

Plan no CEG0444000-4_005	Référence 101-14-13027/VD
Date 2024-07-10	Échelle 1:10 000
Réalisé par A. Pelletier	Approuvé par V. Dubois

- Lot visé
- Site de remembrement
- Limite de lot





Carte globale localisant les lots ciblés par le remembrement de la zone agricole selon la Charte de la Ville de Laval

Site numéro : Hors site

Plan no CEG0444000-4_006	Référence 101-14-13027/VD
Date 2024-06-20	Échelle 1:150 000
Réalisé par A. Pelletier	Approuvé par V. Dubois

 Lot visé

