






### Localisation des poteaux d'incendie de remplissage

-  Poteau d'incendie de remplissage
-  Secteur d'aménagement
-  Hydrographie

POTEAUX D'INCENDIE DE REMPLISSAGE		
NO POTEAU	ADRESSE	SECTEUR
AQB11341	Rue Ernest-Cormier & Montée St-François	1
AQB18196	2135 Montée Masson	1
AQB7497	1295 Boulevard Lesage	1
AQB4678	1490 Rue Cunard	2
AQB2421	720 Rue Montgolfier	3
AQB13856	5490 Dagenais Ouest	4
AQB779	3985 Rue Séguin	4
AQB10522	2975 Boulevard Dagenais Ouest	5
AQB3672	100 Rue Saint-Saëns Ouest	6





Plan no CEG1212001-4_002	Numéro du règlement L-12632
Date 2021-03-01	Echelle 1:110 000
Réalisé par Centre d'excellence géomatique Division données géomatiques	Approuvé par Service de la gestion de l'eau Division eau potable